

F.1 ZÁVAZNÁ STANOVISKA A VYJÁDŘENÍ

č. zakázky 2019-12-02

II/297 SVOBODA NAD ÚPOU, SKALNÍ SVAH V KM 11,500



TIŠNOV, PROSINEC 2019

Název zakázky: **II/297 Svoboda nad Úpou, skalní svah v km 11,500**

Vypracoval: **Ing. Matúš Klinčúch**

Odpovědný řešitel: **Ing. Ondřej Holý**
autorizovaný inženýr pro geotechniku pod č. 0012237

Číslo zakázky: **2019-12-02**

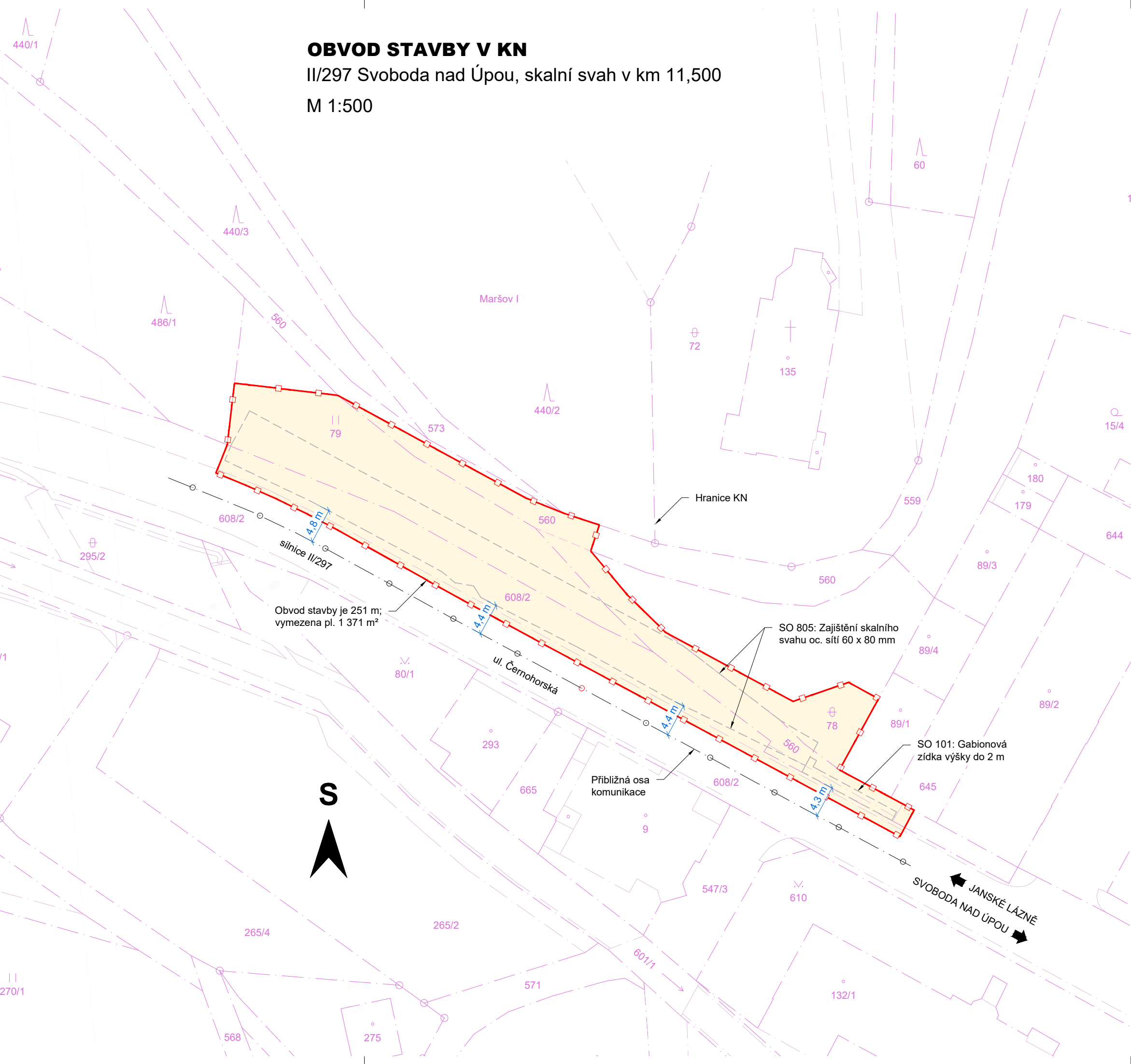
F.1 ZÁVAZNÁ STANOVISKA A VYJÁDŘENÍ

SEZNAM PŘÍLOH:

- 00 Obvod stavby v KN
- 01 ČEZ Distribuce, a. s.,
- 02 ČEZ ICT Services, a. s.
- 03 Telco Pro Services, a. s.
- 04 Česká telekomunikační infrastruktura, a. s.
- 05 GasNet, s. r. o.
- 06 NET4GAS, s. r. o.
- 07 BRAWA, a. s.
- 08 T-Mobile Czech Republic, a. s.
- 09 Vodafone Czech Republic, a. s.
- 10 Vodovody a kanalizace Trutnov, a. s., Středisko vodovody Svoboda nad Úpou

- 11 Správa silnic Královéhradeckého kraje, p. o., Okresní středisko Trutnov
- 12 MěÚ Svoboda nad Úpou
- 13 Agentura ochrany přírody a krajiny ČR, Regionální pracoviště Liberecko
- 14 Správa KRNP, Odbor státní správy / Odbor vnitřních věcí
- 15 KÚ Královéhradeckého kraje, Odbor životního prostředí a zemědělství
- 16 MěÚ Trutnov, Odbor životního prostředí
- 17 Hasičský záchranný sbor Královéhradeckého kraje, Územní odbor Trutnov
- 18 KŘP Královéhradeckého kraje, Územní odbor Trutnov, dopravní inspektorát

TIŠNOV, PROSINEC 2019



TABULKA ZÁBORŮ STAVBY						
Pozemek, parcela č.	Katastrální území	Výměra dle KN [m²]	Způsob využití, druh pozemku	Dočasný zábor [m²]	Trvalý zábor [m²]	Vlastníci, jiní oprávnění dle KN
608/2	Maršov I	3 799	silnice, ost. pl.	480	0	KH kraj, právo hospodařit Správa silnic KH kraje, Kutnohorská 59/23, Pláčice, 500 04 Hradec Králové
78	Maršov I	568	nepl., ost. plocha	119	0	Město Svoboda nad Úpou, náměstí Svornosti 474, 542 24 Svoboda nad Úpou
79	Maršov I	568	trv. trav. porost	484	0	Město Svoboda nad Úpou, náměstí Svornosti 474, 542 24 Svoboda nad Úpou
560	Maršov I	2 430	ost. kom., ost. pl.	288	0	ČR, právo hospodařit Správa Krkonošského národního parku, Dobrovského 3, 543 01 Vrchlabí

Souřadný systém S-JTSK			VYPRACOVAL: Ing. Matuš Klínčůch ZODP. PROJEKTANT: Ing. Ondřej Holý Autorizovaný inženýr pro geotechniku pod č. 0012237		
OBJEDNATEL: ÚDRŽBA SILNIC Královéhradeckého kraje, a. s. Kutnohorská 59, 500 04 Hradec Králové		Č. ZAKÁZKY DATUM MĚŘÍTKO		2019-12-02 XII / 2019 1 : 500	
NÁZEV: II/297 SVOBODA NAD ÚPOU, SKALNÍ SVAH V KM 11,500		FORMÁT POČET PARÉ STUPEŇ ARCHIVNÍ Č. Č. VÝKRESU		3 x A4 1 / 1 DSP / PDPS 2019-12-02 SOUPRAVA	
OBJEKT: OBVOD STAVBY V KN		ČÁST:		01	

ŽADATEL

ÚDRŽBA SILNIC Královéhradeckého kraje a.s.

NAŠE ZNAČKA
0101253288

VYŘÍZENO DNE
06.02.2020

Sdělení o existenci energetického zařízení, sítě pro elektronickou komunikaci nebo zařízení technické infrastruktury společnosti ČEZ Distribuce, a. s., pro akci:

II/297 Svoboda nad Úpou, skalní svah v km 11,500

Vážený zákazníku,

dovolujeme si reagovat na Vaši žádost číslo 0101253288 ze dne 06.02.2020 o sdělení o existenci energetického zařízení, sítě pro elektronickou komunikaci nebo zařízení technické infrastruktury. Na Vámi uvedeném zájmovém území se **nenachází energetické zařízení, zařízení sítě pro elektronickou komunikaci nebo zařízení technické infrastruktury v majetku společnosti ČEZ Distribuce, a. s.**

Zároveň si Vás dovoluujeme upozornit, že se v zájmovém území může nacházet energetické zařízení, sítě pro elektronickou komunikaci nebo zařízení technické infrastruktury, které není v majetku společnosti ČEZ Distribuce, a. s.

Toto sdělení je platné do 06.08.2020.

V souvislosti s výše uvedeným si Vás dovoluujeme upozornit, že uvedené sdělení včetně jeho příloh představuje skutečnosti tvořící obchodní tajemství společnosti ČEZ Distribuce, a. s. Poskytnuté informace jsou dále také důvěrnými informacemi a obchodně citlivými informacemi společnosti ČEZ Distribuce, a. s. Z výše uvedených důvodů si Vás proto společnost ČEZ Distribuce, a. s., dovoluje upozornit, že s poskytnutými informacemi je potřeba nakládat dle platných právních předpisů, v opačném případě se vystavujete postihu ve smyslu platné právní úpravy. V této souvislosti si Vás dále dovoluujeme upozornit, že požadované informace nesmí být předány, sděleny, využity, zpřístupněny, či jiným způsobem postoupeny na jakoukoli třetí osobu bez předchozího prokazatelného souhlasu společnosti ČEZ Distribuce, a. s. Informace o existenci energetického zařízení, sítě pro elektronickou komunikaci a zařízení technické infrastruktury mohou být využity pouze pro účel, pro který byly vyžádány.

S pozdravem

ČEZ Distribuce, a. s.

Děčín, Děčín IV-Podmokly
Teplická 874/8
PSČ 405 02
IČ: 24729035

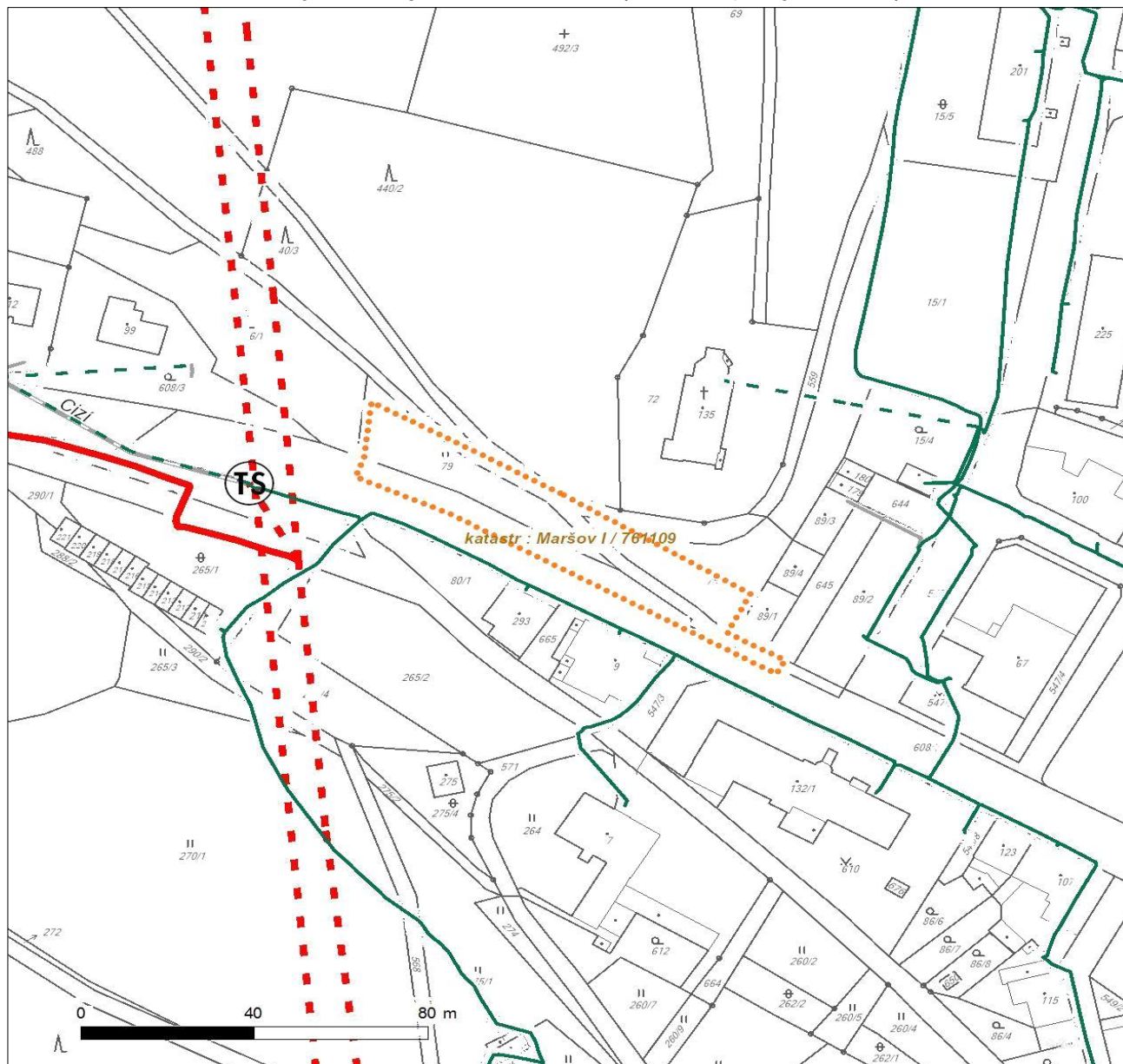
Přílohy

Situační výkres zájmového území

Platí pouze se sdělením číslo 0101253288.

Zakreslené polohy zařízení v příloze jsou pouze informativní.

Situační výkres zájmového území (klad mapových listů)



Není-li zobrazena katastrální mapa, zadejte žádost znovu. Katastrální mapa je generována prostřednictvím externí WMS služby, jejíž provoz nezajišťuje společnost ČEZ Distribuce, a. s.

LEGENDA

 Podzemní vedení NN do 1 kV

 Nadzemní vedení NN do 1 kV

 Podzemní vedení VN do 35 kV

 Nadzemní vedení VN do 35 kV

 Podzemní vedení VVN 110 kV

 Nadzemní vedení VVN 110 kV

 NN přívod odběratele

 Zařízení technické infrastruktury

 Cizí energetické vedení

 Zájmové území

 Stanice do 52 kV - stožárová

 Stanice do 52 kV - zděná

 Transformovna (nad 52 kV)

 Probíhající investice ČEZ Distribuce

 Stanice ČEZ Distribuce ve výstavbě

 Zařízení ČEZ Distribuce ve výstavbě

 Hranice katastrálního území

 Nadzemní síť pro elektronickou komunikaci

 Podzemní síť pro elektronickou komunikaci

 HDPE trubka

Souběhy sítí pro elektronickou komunikaci s energetickými sítěmi:

 Souběh s podzemním vedením NN do 1 kV

 Souběh s nadzemním vedením NN do 1 kV

 Souběh s podzemním vedením VN do 35 kV

 Souběh s nadzemním vedením VN do 35 kV

 Souběh s podzemním vedením VVN 110 kV

 Souběh s nadzemním vedením VVN 110 kV



ŽADATEL

ÚDRŽBA SILNIC Královéhradeckého kraje

NAŠE ZNAČKA
0700164536

VYŘIZUJE / LINKA

VYŘÍZENO DNE
06.02.2020

Sdělení o existenci komunikačního vedení společnosti ČEZ ICT Services, a. s.

Název akce: II/297 Svoboda nad Úpou, skalní svah v km 11,500

Účel: **Sloučené územní a stavební řízení**

Vážený zákazníku,
dovolujeme si reagovat na Vaši žádost číslo 0700164536 ze dne 06.02.2020, která se týkala sdělení o existenci komunikačního zařízení na Vámi určeném zájmovém území.

Dle vědomí společnosti ČEZ ICT Services, a. s., se na Vámi vymezeném zájmovém území:
nenachází komunikační zařízení v majetku společnosti ČEZ ICT Services, a. s.

Zároveň si Vás dovoluujeme upozornit, že není vyloučeno, že se ve Vámi vymezeném zájmovém území nachází jiné zařízení, které není v majetku společnosti ČEZ ICT Services, a. s.

Toto sdělení je platné do 06.02.2021.

V souvislosti s výše uvedeným si Vás dovoluujeme upozornit, že sdělení o existenci či neexistenci sítí představuje skutečnosti tvořící obchodní tajemství společnosti ČEZ ICT Services, a. s. Poskytnuté informace jsou dále také důvěrnými informacemi společnosti ČEZ ICT Services, a. s. Z výše uvedených důvodů si Vás proto společnost ČEZ ICT Services, a. s., dovoluje upozornit, že s poskytnutými informacemi je potřeba nakládat dle platných právních předpisů, v opačném případě se vystavujete postihu ve smyslu platné právní úpravy. V této souvislosti si Vás dovoluujeme rovněž upozornit, že požadované informace nesmí být předány, sděleny, využity, zpřístupněny, či jiným způsobem postoupeny na jakoukoli třetí osobu bez předchozího prokazatelného souhlasu společnosti ČEZ ICT Services, a. s. Informace o existenci sítí mohou být využity pouze pro účel, pro který byly vyžádány.

ČEZ ICT Services, a. s.

Praha, Praha 4
Duhová 1531/3
PSČ 140 53
IČ: 26470411

Přílohy

Situační výkres zájmového území

ČEZ ICT Services, a. s.

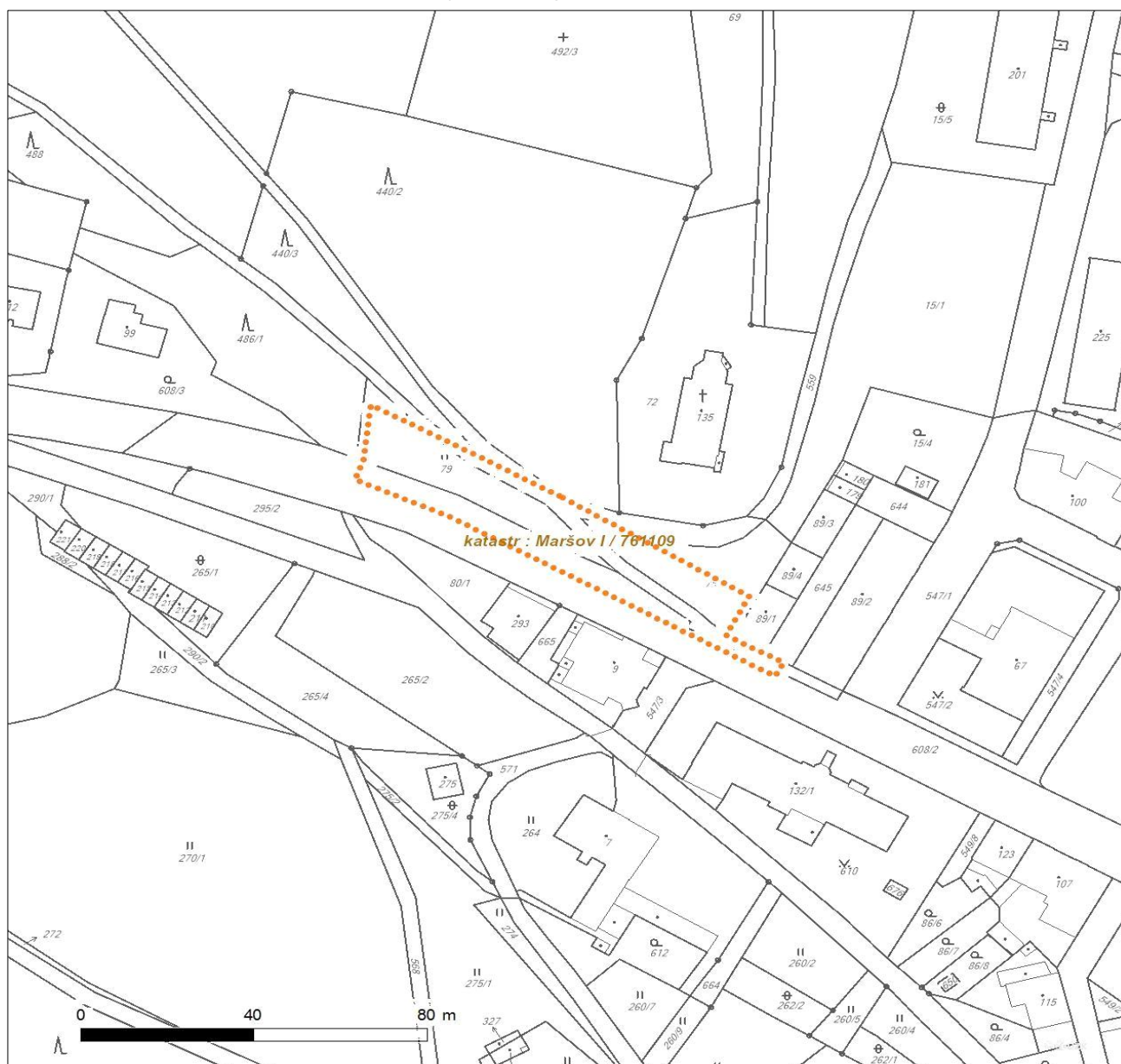
Duhová 1531/3, 140 53 Praha 4 | tel.: 841 842 843 | IČ: 26470411, DIČ: CZ26470411
e-mail: servicedesk@cez.cz, www.cez.cz/cez-ict-services | zapsána v obchodním rejstříku
vedeném Městským soudem v Praze, oddíl B, vložka 7309



Platí pouze se sdělením číslo 0700164536.

Zakreslené polohy zařízení v příloze jsou pouze informativní.

Situační výkres zájmového území



LEGENDA

- | | |
|-------------------------------------|--------------------------------|
| ■ ■ ■ ■ ■ Nadzemní optické vedení | — Radioreléový spoj vzduch |
| — Podzemní optické vedení | Zájmové území |
| ■ ■ ■ ■ ■ Nadzemní metalické vedení | == Hranice katastrálního území |
| — Podzemní metalické vedení | |



ŽADATEL

ÚDRŽBA SILNIC Královéhradeckého kraje

NAŠE ZNAČKA
0201024075

VYŘIZUJE / LINKA

VYŘÍZENO DNE
06.02.2020

Sdělení o existenci komunikačního vedení společnosti Telco Pro Services, a. s.

Název akce: II/297 Svoboda nad Úpou, skalní svah v km 11,500

Účel: **Sloučené územní a stavební řízení**

Vážený zákazníku,
dovolujeme si reagovat na Vaši žádost číslo 0201024075 ze dne 06.02.2020, která se týkala sdělení o existenci komunikačního zařízení na Vámi určeném zájmovém území.

Dle vědomí společnosti Telco Pro Services, a. s., se na Vámi vymezeném zájmovém území:
nenachází komunikační zařízení v majetku společnosti Telco Pro Services, a. s.

Zároveň si Vás dovoluujeme upozornit, že není vyloučeno, že se ve Vámi vymezeném zájmovém území nachází jiné zařízení, které není v majetku společnosti Telco Pro Services, a. s.

Toto sdělení je platné do 06.02.2021.

V souvislosti s výše uvedeným si Vás dovoluujeme upozornit, že sdělení o existenci či neexistenci sítí představuje skutečnosti tvořící obchodní tajemství společnosti Telco Pro Services, a. s. Poskytnuté informace jsou dále také důvěrnými informacemi společnosti Telco Pro Services, a. s. Z výše uvedených důvodů si Vás proto společnost Telco Pro Services, a. s., dovoluje upozornit, že s poskytnutými informacemi je potřeba nakládat dle platných právních předpisů, v opačném případě se vystavujete postihu ve smyslu platné právní úpravy. V této souvislosti si Vás dovoluujeme rovněž upozornit, že požadované informace nesmí být předány, sděleny, využity, zpřístupněny, či jiným způsobem postoupeny na jakoukoli třetí osobu bez předchozího prokazatelného souhlasu společnosti Telco Pro Services, a. s. Informace o existenci sítí mohou být využity pouze pro účel, pro který byly vyžádány.

S pozdravem

Telco Pro Services, a. s.

Praha, Praha 4
Duhová 1531/3
PSČ 140 00
IČ: 29148278

Přílohy

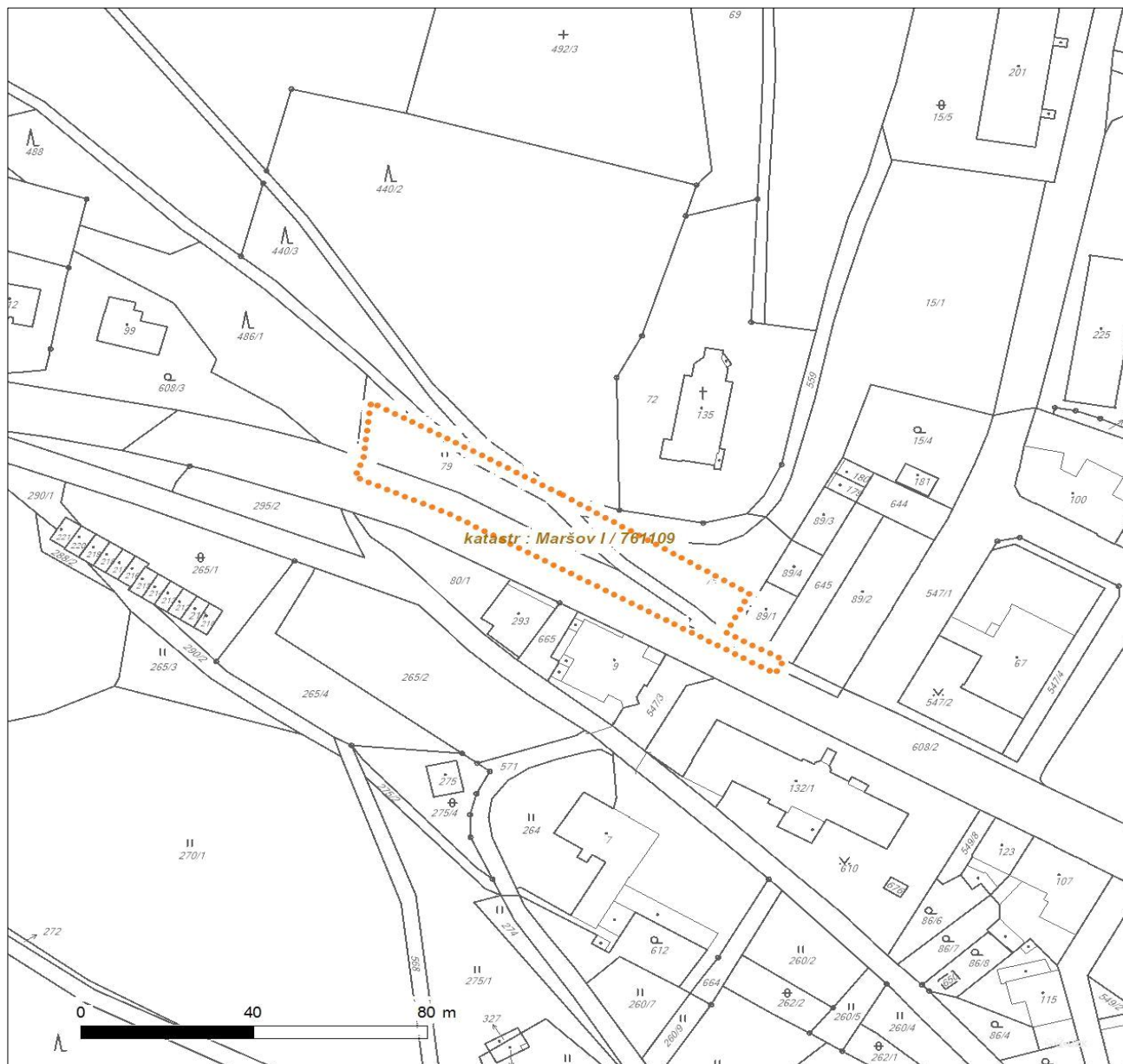
Situační výkres zájmového území



Platí pouze se sdělením číslo 0201024075.

Zakreslené polohy zařízení v příloze jsou pouze informativní.

Situační výkres zájmového území



LEGENDA

- | | |
|-------------------------------------|-------------------------------|
| ■ ■ ■ ■ ■ Nadzemní optické vedení | — Radioreléový spoj vzduch |
| — Podzemní optické vedení | Zájmové území |
| ■ ■ ■ ■ ■ Nadzemní metalické vedení | — Hranice katastrálního území |
| — Podzemní metalické vedení | |

VYJÁDŘENÍ O EXISTENCI SÍTĚ ELEKTRONICKÝCH KOMUNIKACÍ
společnosti CETIN a.s.
(„Vyjádření“)

A VŠEOBECNÉ PODMÍNKY OCHRANY SÍTĚ ELEKTRONICKÝCH KOMUNIKACÍ
společnosti CETIN a.s.
(„Všeobecné podmínky ochrany SEK“)

toto Vyjádření a Všeobecné podmínky ochrany SEK je vydané dle ustanovení § 101 zákona č. 127/2005 Sb., o elektronických komunikacích a o změně některých souvisejících zákonů, v platném znění („**Zákon o elektronických komunikacích**“), a dle ustanovení § 161 zákona č. 183/2006 Sb., o územním plánování a stavebním řádu, v platném znění („**Stavební zákon**“), a dle příslušných ustanovení zákona č. 89/2012 Sb., občanského zákoníku, v platném znění („**Občanský zákoník**“)

Číslo jednací: 538793/20

Číslo žádosti: 0120 695 078 („Žádost“)

Název akce („ Stavba “)	II/297 Svoboda nad Úpou, skalní svah v km 11,500	
Důvod vydání Vyjádření („ Důvod vyjádření “)	Společné územní a stavební řízení	
Žadatel	ÚDRŽBA SILNIC Královéhradeckého kraje a.s.	
Stavebník	Královéhradecký kraj, Pivovarské náměstí 1245/2, Hradec Králové, 50003	
Zájmové území	Okres	Trutnov
	Obec	Svoboda nad Úpou
	Kat. území / č. parcely	Maršov I
Platnost Vyjádření	7. 2. 2022 („Den konce platnosti Vyjádření“)	

Žadatel Žádostí určil a vyznačil Zájmové území, jakož i určil Důvod Vyjádření.

Na základě určení a vyznačení Zájmového území Žadatelem a na základě určení Důvodu Vyjádření vydává společnost CETIN a.s. následující Vyjádření:

Dojde ke střetu se sítí elektronických komunikací (dále jen „SEK“) společnosti CETIN a.s.

- (I) Na Žadatelem určeném a vyznačeném Zájmovém území se vyskytuje SEK společnosti CETIN a.s.;
- (II) Společnost CETIN a.s. **za podmínky splnění bodu (III)** tohoto Vyjádření **souhlasí**, aby Stavebník a/nebo Žadatel, je-li Stavebníkem v Zájmovém území vyznačeném v Žádosti, provedl Stavbu a/nebo činnosti povolené příslušným správním rozhodnutím vydaným dle Stavebního zákona;
- (III) Stavebník a/nebo Žadatel, je-li Stavebníkem je povinen řídit se Všeobecnými podmínkami ochrany SEK, které jsou nedílnou součástí Vyjádření;
- (IV) Pro případ, že bude nezbytné přeložení SEK, zajistí vždy takové přeložení SEK její vlastník, společnost CETIN a.s. Stavebník, který vyvolal překládku SEK je dle ustanovení § 104 odst. 17 Zákona o elektronických komunikacích povinen uhradit společnosti CETIN a.s. veškeré náklady na nezbytné úpravy dotčeného úseku SEK, a to na úrovni stávajícího technického řešení;
- (V) Pro účely přeložení SEK dle bodu (IV) tohoto Vyjádření je Stavebník povinen uzavřít se společností CETIN a.s. Smlouvu o realizaci překládky SEK.

Číslo jednací: 538793/20

Číslo žádosti: 0120 695 078

Vyjádření je platné pouze pro Zájmové území určené a vyznačené Žadatelem, jakož i pro Důvod Vyjádření stanovený a určený Žadatelem v Žádosti.

Vyjádření pozbývá platnosti i) v Den konce platnosti Vyjádření, ii) změnou rozsahu Zájmového území či změnou Důvodu Vyjádření uvedeného v Žádosti a/nebo iii) jakýmkoliv porušením kterékoliv povinnosti stanovené Všeobecnými podmínkami ochrany SEK, to vše v závislosti na tom, která ze skutečností rozhodná pro pozbytí platnosti Vyjádření nastane nejdříve.

Společnost CETIN a.s. vydáním tohoto Vyjádření poskytla Žadateli pro Žadatelem určené a vyznačené Zájmové území veškeré informace o SEK dostupné společnosti CETIN a.s. ke dni podání Žádosti.

Ze strany společnosti CETIN a.s. může v některých případech docházet ke zpracování Vašich osobních údajů. Ke zpracování Vašich osobních údajů dochází vždy v souladu s platnými právními předpisy. Konkrétní zásady a podmínky zpracování osobních údajů společností CETIN a.s. jsou dostupné na stránce <https://www.cetin.cz/zasady-ochrany-osobnich-udaju>.

V případě dotazů k Vyjádření kontaktujte prosím asistenční linku 238 461 111.

Přílohami Vyjádření jsou:

- *Všeobecné podmínky ochrany SEK*
- *Informace k vytýčení SEK ve vlastnictví společnosti CETIN a.s.*
- *Situační výkres (obsahuje Zájmové území určené a vyznačené Žadatelem a výřezy účelové mapy SEK)*

Vyjádření vydala společnost **CETIN a.s.** dne: 7. 2. 2020.



CETIN a.s.
Českomoravská 2510/19, Libeň
190 00 Praha 9
DIČ: CZ04084063

102

VŠEOBECNÉ PODMÍNKY OCHRANY SÍTĚ ELEKTRONICKÝCH KOMUNIKACÍ společnosti CETIN a.s.**1. PLATNOST VŠEOBECNÝCH PODMÍNEK**

- i) Tyto Všeobecné podmínky ochrany sítě elektronických komunikací (dále jen „VPOSEK“) tvoří součást Vyjádření (jak je tento pojem definován níže v článku 2 VPOSEK).
- ii) V případě rozporu mezi Vyjádřením a těmito VPOSEK mají přednost ustanovení Vyjádření, pokud není těmito VPOSEK stanoveno jinak.

2. DEFINICE

Níže uvedené termíny, jsou-li použity v těchto VPOSEK a uvozeny velkým písmenem, mají následující význam:

„**CETIN**“ znamená CETIN a.s. se sídlem Českomoravská 2510/19, Libeň, 190 00 Praha 9, IČO: 04084063, zapsaná v obchodním rejstříku vedeném Městským soudem v Praze pod spz. B 20623;

„**Den**“ je kalendářní den;

„**Kabelovod**“ podzemní zařízení sestávající se z tělesa Kabelovodu a kabelových komor, sloužící k zatahování kabelů a ochranných trubek;

„**Občanský zákoník**“ znamená zákon č. 89/2012 Sb., občanský zákoník, ve znění pozdějších předpisů;

„**POS**“ je zaměstnanec společnosti CETIN, pověřený ochranou sítě, Jiří Bůta, tel.: 602 485 857, e-mail: jiri.buta@cetin.cz;

„**Pracovní den**“ znamená Den, který není v České republice dnem pracovního klidu nebo státem uznaným svátkem;

„**Příslušné požadavky**“ znamená jakýkoli a každý příslušný právní předpis, vč. technických norem, nebo normativní právní akt veřejné správy či samosprávy, nebo jakékoli rozhodnutí, povolení, souhlas nebo licenci, včetně podmínek, které s ním souvisí;

„**Překládka**“ je stavba spočívající ve změně trasy vedení SEK ve vlastnictví CETIN nebo přemístění zařízení SEK ve vlastnictví CETIN; Stavebník, který Překládku vyvolal, je dle ustanovení § 104 odst. 17 Zákona o elektronických komunikacích povinen uhradit společnosti CETIN veškeré náklady na nezbytné úpravy dotčeného úseku SEK, a to na úrovni stávajícího technického řešení;

„**SEK**“ je síť elektronických komunikací ve vlastnictví CETIN;

„**Stavba**“ je stavba a/nebo činnosti ve vztahu, k níž bylo vydáno Vyjádření, a je prováděna Stavebníkem a/nebo Žadatelem v souladu s Příslušnými požadavky, povolená příslušným správním rozhodnutím vydaným dle Stavebního zákona;

„**Stavebník**“ je osoba takto označená ve Vyjádření;

„**Stavební zákon**“ je zákon č. 183/2006 Sb., o územním plánování a stavebním řádu;

„**Vyjádření**“ je vyjádření o existenci sítě elektronických komunikací vydané společností CETIN dne 7. 2. 2020 pod č.j. 538793/20;

„**Zájmové území**“ je území označené Žadatelem a/nebo Stavebníkem v Žádosti;

„**Situační výkres**“ je výkres, který je přílohou Vyjádření a obsahuje Zájmové území určené a vyznačené Žadatelem v Žádosti a výřezy účelové mapy SEK;

„**Zákon o elektronických komunikacích**“ je zákon č. 127/2005 Sb., o elektronických komunikacích a o změně některých souvisejících zákonů, ve znění pozdějších předpisů;

„**Žadatel**“ je osoba takto označená ve Vyjádření.

„**Žádost**“ je žádost, kterou Žadatel a/nebo Stavebník požádal CETIN o vydání Vyjádření.

3. PLATNOST A ÚČINNOST VPOSEK

Tyto VPOSEK jsou platné a účinné dnem odeslání Vyjádření na i) adresu elektronické pošty Stavebníka a/nebo Žadatele uvedenou v Žádosti nebo ii) adresu pro doručení prostřednictvím poštovní přepravy uvedenou Stavebníkem a/nebo Žadatelem v Žádosti.

4. OBECNÁ PRÁVA A POVINNOSTI STAVEBNÍKA A/NEBO ŽADATELE

- i) Stavebník, Žadatel je výslovně srozuměn s tím, že SEK je veřejně prospěšným zařízením, byla zřízena ve veřejném zájmu a je chráněna Příslušnými požadavky.
- ii) SEK je chráněna ochranným pásmem, jehož rozsah je stanoven (a) ustanovením § 102 Zákona o elektronických komunikacích a/nebo (b) právními předpisy účinnými před Zákonom o elektronických komunikacích, není-li Příslušnými požadavky stanoveno jinak.
- iii) Stavebník, Žadatel nebo jím pověřená třetí osoba, je povinen při provádění Stavby nebo jiných prací, při odstraňování havárií a projektování staveb, řídit se Příslušnými požadavky, správnou praxí v oboru stavebnictví a technologickými postupy a je povinen učinit veškerá nezbytná opatření vyžadovaná Příslušnými požadavky k ochraně SEK před poškozením. Povinnosti dle tohoto odstavce má Stavebník rovněž ve vztahu k SEK, které se nachází mimo Zájmové území.
- iv) Při zjištění jakéhokoliv rozporu mezi údaji v Situačním výkresu, který je přílohou Vyjádření a skutečným stavem, je Stavebník a/nebo Žadatel povinen bez zbytečného odkladu, nejpozději Den následující po zjištění takové skutečnosti, zjištěný rozpor oznámit POS.
- v) Stavebník, Žadatel nebo jím pověřená třetí osoba, je povinen každé poškození či krádež SEK bezodkladně, nejpozději Den následující po zjištění takové skutečnosti, oznámit takovou skutečnost dohledovému centru společnosti CETIN na telefonní číslo +420 238 464 190.
- vi) Bude-li Stavebník, Žadatel nebo jím pověřená třetí osoba na společnosti CETIN požadovat, aby se jako účastník správního řízení, pro jehož účely bylo toto Vyjádření vydáno, vzdala práva na odvolání proti rozhodnutí vydanému ve správním řízení, je oprávněn kontaktovat POS.

5. POVINNOSTI STAVEBNÍKA PŘI PŘÍPRAVĚ STAVBY

- i) Při projektování Stavby je Stavebník povinen zajistit, aby projektová dokumentace Stavby (i) zohledňovala veškeré požadavky na ochranu SEK vyplývající z Příslušných požadavků, zejména ze Zákona o elektronických komunikacích a Stavebního zákona, (ii) respektovala správnou praxi v oboru stavebnictví a technologické postupy a (iii) umožňovala, aby i po provedení a umístění Stavby dle takové projektové dokumentace byla společnost CETIN, jako vlastník SEK schopna bez jakýchkoli omezení a překážek provozovat SEK, provádět údržbu a opravy SEK.
- ii) Nebude-li možné projektovou dokumentaci zajistit některý, byť i jeden z požadavků dle předchozího odstavce (i) a/nebo umístění Stavby by mohlo způsobit, že nebude naplněn některý, byť i jeden z požadavků dle předchozího odstavce (i), vyvolá Stavebník Překládku.
- iii) Při projektování Stavby, která se nachází nebo je u ní zamýšlena, že se bude nacházet v ochranném pásmu radiových tras společnosti CETIN a překračuje výšku 15 m nad zemským povrchem, a to včetně dočasných objektů zařízení staveniště (jeřáby, konstrukce, atd.) je Stavebník povinen písemně kontaktovat POS za účelem získání konkrétního stanoviska a podmínek k ochraně radiových tras společnosti CETIN a pro určení, zda Stavba vyvolá Překládku. Ochranné pásmo radiových tras v šíři 50m je zakresleno do situačního výkresu, který je součástí tohoto Vyjádření.

VŠEOBECNÉ PODMÍNKY OCHRANY SÍTĚ ELEKTRONICKÝCH KOMUNIKACÍ společnosti CETIN a.s.

- (iv) Pokud se v Zájmovém území nachází podzemní silové vedení (NN) ve vlastnictví společnosti CETIN, je Stavebník povinen ve vztahu k projektové dokumentaci zajistit totéž, co je uvedeno pod písm (i) tohoto článku 5, přičemž platí, že Stavebník vyvolá Překládku v případech uvedených pod písm (ii) tohoto článku 5.
- (v) Stavebník je povinen při projektování Stavby, která je stavbou (a) zařízení silových elektrických sítí (VN, VVN a ZVVN) a/nebo (b) trakčních vedení, provést výpočet či posouzení rušivých vlivů na SEK, zpracovat ochranná opatření, to vše dle a v souladu s Příslušnými požadavky. Stavebník je povinen nejpozději třicet (30) Dnů před podáním žádosti o vydání příslušného správního rozhodnutí k umístění Stavby dle Stavebního zákona předat POS výpočet či posouzení rušivých vlivů na SEK a zpracovaná ochranná opatření.
- (vi) Je-li Stavba v souběhu s Kabelovodem, nebo Kabelovod kříží, je Stavebník povinen nejpozději ke Dni, ke kterému započne se zpracováním projektové dokumentace ke Stavbě, oznámit POS a zpracovat POS (a) veškeré případy, kdy trajektorie podvrtné a protlaků budou vedeny ve vzdálenosti menší, než je 1,5 m od Kabelovodu a (b) jakékoliv výkopové práce, které budou nebo by mohly být vedeny v úrovni či pod úrovní Kabelovodu nebo kabelové komory.
- (vii) Je-li Stavba umístěna nebo má být umístěna v blízkosti Kabelovodu, ve vzdálenosti menší, než jsou 2 m nebo kříží-li Stavba Kabelovod ve vzdálenosti menší, než je 0,5 m nad nebo kdekoliv pod Kabelovodem, je Stavebník povinen předložit POS k posouzení zakreslení Stavby v příčných řezech, přičemž do příčného řezu je Stavebník rovněž povinen zakreslit profil kabelové komory.

6. POVINNOSTI STAVEBNÍKA PŘI PROVÁDĚNÍ STAVBY

- (i) Stavebník je před započítím jakýchkoliv zemních prací ve vztahu ke Stavbě povinen vytyčit trasu SEK na terénu dle Příslušných požadavků a dle Stavebního zákona. S vytyčenou trasou SEK je Stavebník povinen seznámit všechny osoby, které budou anebo by mohly zemní práce ve vztahu ke Stavbě provádět. V případě porušení této povinnosti bude Stavebník odpovědný společnosti CETIN za náklady a škody, které porušením této povinnosti společnosti CETIN vzniknou a je povinen je společnosti CETIN uhradit.
- (ii) Pět (5) Pracovních dní před započítím jakýchkoliv prací ve vztahu ke Stavbě je Stavebník povinen oznámit společnosti CETIN, že zahájí práce či činnosti ve vztahu ke Stavbě. Písemné oznámení dle předchozí věty zašle Stavebník na adresu elektronické pošty POS a bude obsahovat minimálně číslo jednací Vyjádření a kontaktní údaje Stavebníka.
- (iii) Stavebník je povinen zabezpečit a zajistit SEK proti mechanickému poškození, a to zpravidla dočasným umístěním silničních betonových panelů nad kabelovou trasou SEK. Do doby, než je zajištěna a zabezpečena ochrana SEK proti mechanickému poškození, není Stavebník oprávněn přejíždět vozidly nebo stavební mechanizací kabelovou trasu SEK. Při přepravě vysokých nákladů nebo při projíždění stroji, vozidly či mechanizací pod nadzemním vedením SEK je Stavebník povinen prověřit, zda výška nadzemního vedení SEK je dostatečná a umožňuje spolehlivý a bezpečný způsob přepravy nákladu či průjezdu strojů, vozidel či mechanizace.
- (iv) Při provádění zemních prací v blízkosti SEK je Stavebník povinen postupovat tak, aby nedošlo ke změně hloubky uložení nebo prostorového uspořádání SEK. V místech, kde SEK vystupuje ze země do budovy, rozváděče, na sloup apod. je Stavebník povinen vykonávat zemní práce se zvýšenou mírou opatrnosti, výkopové práce v blízkosti sloupů nadzemního vedení SEK je Stavebník povinen provádět v takové vzdálenosti od sloupu nadzemního vedení SEK,

kteřá je dostatečná k tomu, aby nedošlo nebo nemohlo dojít k narušení stability sloupu nadzemního vedení SEK. Stavebník je povinen zajistit, aby jakoukoliv jeho činností nedošlo bez souhlasu a vědomí společnosti CETIN (a) ke změně nivelety terénu, a/nebo (b) k výsadbě trvalých porostů, a/nebo (c) ke změně rozsahu a změně konstrukce zpevněných ploch. Pokud došlo k odkrytí SEK, je Stavebník povinen SEK po celou dobu odkrytí náležitě zabezpečit proti prověšení, poškození a odcizení.

- (v) Zjistí-li Stavebník kdykoliv během provádění prací ve vztahu ke Stavbě jakýkoliv rozpor mezi údaji v projektové dokumentaci a skutečností, je povinen bezodkladně přerušit práce a oznámit zjištěný rozpor na adresu elektronické pošty POS. Stavebník není oprávněn pokračovat v pracích ve vztahu ke Stavbě do doby, než získá písemný souhlas POS s pokračováním prací.
- (vi) Stavebník není bez předchozího písemného souhlasu společnosti CETIN oprávněn manipulovat s kryty kabelových komor, jakkoliv zakrývat vstupy do kabelových komor, a to ani dočasně, vstupovat do kabelových komor, jakkoliv manipulovat s případně odkrytými prvky SEK či s jakýmkoliv jiným zařízením se SEK souvisejícím. Rovněž bez předchozího písemného souhlasu společnosti CETIN není Stavebník oprávněn umístit nad trasou Kabelovodu jakoukoliv jinou síť technické infrastruktury v podélném směru.
- (vii) Byla-li v souladu s Vyjádřením a těmito VPOSEK odkryta SEK je Stavebník povinen tři (3) Pracovní dny před zakrytím SEK písemně oznámit POS zakrytí SEK a vyzvat ho ke kontrole před zakrytím. Oznámení Stavebníka dle předchozí věty musí obsahovat minimálně předpokládaný Den zakrytí, číslo jednací Vyjádření a kontaktní údaje Stavebníka. Stavebník není oprávněn provést zakrytí do doby, než získá písemný souhlas POS se zakrytím.

7. ROZHODNÉ PRÁVO

Vyjádření a VPOSEK se řídí českým právem, zejména Občanským zákoníkem, Zákonem o elektronických komunikacích a Stavebním zákonem. Veškeré spory z Vyjádření či VPOSEK vyplývající budou s konečnou platností řešeny u příslušného soudu České republiky.

8. PÍSEMNÝ STYK

Písemným stykem či pojmem „písemně“ se pro účely Vyjádření a VPOSEK rozumí předání zpráv jedním z těchto způsobů:

- v listinné podobě;
- e-mailovou zprávou se zaručeným elektronickým podpisem dle zák. č. 227/2000 Sb., o elektronickém podpisu a o změně některých dalších zákonů (zákon o elektronickém podpisu), ve znění pozdějších předpisů;

9. ZÁVĚREČNÁ USTANOVENÍ

- (i) Stavebník, Žadatel nebo jím pověřená třetí osoba je počinaje Dnem převzetí Vyjádření povinen užít informace a data uvedená ve Vyjádření pouze a výhradně k účelu, pro který mu byla tato poskytnuta. Stavebník, Žadatel nebo jím pověřená třetí osoba není oprávněn informace a data rozmnožovat, rozšiřovat, pronajímat, půjčovat či jinak umožnit jejich užívání třetí osobou bez předchozího písemného souhlasu společnosti CETIN.
- (ii) Pro případ porušení kterékoliv z povinností Stavebníka, Žadatele nebo jím pověřené třetí osoby, založené Vyjádřením /nebo těmito VPOSEK je Stavebník, Žadatel či jím pověřená třetí osoba odpovědný za veškeré náklady a škody, které společnosti CETIN vzniknou porušením povinností Stavebníka, Žadatele nebo jím pověřené třetí osoby.

Číslo jednací: 538793/20

Číslo žádosti: 0120 695 078

Informace k vytyčení SEK

V případě požadavku na vytyčení *PVSEK* společnosti *CETIN a.s.* se, prosím, obračejte na společnosti uvedené níže.

CETIN a.s. - středisko Čechy východ

se sídlem: Českomoravská 2510/19, Libeň, 190 00 Praha 9
IČ: 04084063 DIČ: CZ04084063
kontakt: tel: 238464295 obslužná doba po-pa 7 - 15 hod

AZ GEONET - Pavel Kazda

se sídlem: Sedláčkova 1436/14, 500 02 Hradec Králové
IČ: 72885777 DIČ: CZ7308093045
kontakt: Pavel Kazda, mobil: 776020134, e-mail: azgeonet@seznam.cz

CITRON GROUP ELEKTRO s.r.o.

se sídlem: Radvanice č.p. 45, PSČ: 542 12, Radvanice v Čechách, okres Trutnov
IČ: 26012138 DIČ: CZ26012138
kontakt: Pavel Cicvárek, fax: 499897250, mobil: 608831123, e-mail: CITRON.GROUP.ELEKTRO@seznam.cz
Tomáš Trejtnar, fax: 499897250, mobil: 777006656, e-mail: CITRON.GROUP.ELEKTRO@seznam.cz

COM PLUS CZ, a.s.

se sídlem: Akademia Bedrny 365, 500 03 Hradec Králové
IČ: 25772104 DIČ: CZ25772104
kontakt: Help Desk: tel.: 472702123, mobil: 724150190, e-mail: helpdesk@complus.cz
technik: Cyril Belej tel.: 724 483 810, e-mail: cyril.belej@complus.cz

ELTER, s.r.o.

se sídlem: Straněnská 1149, 539 01 Hlinsko
IČ: 49814419 DIČ: CZ49814419
kontakt: tel.: 469312100, mobil: 731115925, e-mail: elter.hlinsko@xaz.cz
Havel Stanislav, mobil: 736778264, Chadima Zdeněk, mobil: 731115933

EMP Pardubice s.r.o.

se sídlem: Erno Košťála 957, 530 12 Pardubice
IČ: 64793150 DIČ: CZ 64793150
kontakt: Bohumil Hubálek, mobil: 602492449, e-mail: emp.pce@seznam.cz

EMIPO-energomontáže s.r.o

se sídlem: U Větrolamu 5 568 02 Svitavy
IČ: 620 65 530 DIČ: CZ 620 65 530
kontakt: Ing. Dvořák Jaroslav, mobil: 724785113, e-mail: dvorakemipo@seznam.cz
Abraham Josef, mobil: 602173802, e-mail: dvorakemipo@seznam.cz

EUROSPÓJ, v.o.s.

se sídlem: Průmyslová 387, 530 03 Pardubice
IČ: 47473991 DIČ: CZ 47473991
kontakt: Jan Matějka, tel.: 466616101, mobil: 608111234, e-mail: eurospoj@eurospoj.cz,
Petr Borovec, tel.: 466616101, mobil: 603150066, e-mail: eurospoj@eurospoj.cz

Číslo jednací: 538793/20

Číslo žádosti: 0120 695 078

FEM - Miloš Fejfar

se sídlem: Lužany 209, 507 06 Lužany

IČ: 01735977

DIČ:

kontakt: Miloš Fejfar, mobil: 602483031, e-mail: fejfarmilos@seznam.cz

Chadima Zdeněk

se sídlem: Máchova 257, 539 73 Skuteč

IČ: 01222163

DIČ:

kontakt: Zdeněk Chadima, tel: 731115933, e-mail: z.chadima@tiscali.cz

Karel Horský

se sídlem: Poličská 877/36, 568 02 Svitavy - Předměstí

IČ: 01377841

DIČ:

kontakt: Karel Horský, mobil: 602 483 023, e-mail: k.horsky.sy@gmail.com

K+K ELTEC, s.r.o.

se sídlem: Smetanova 997, 517 41 Kostelec nad Orlicí

IČ: 25277308

DIČ: CZ25277308

kontakt: Radovan Krsek, mobil: 603486395, e-mail: krsek@eltec.cz

Libor Kos

se sídlem: Horní Čermná 5, 561 56 Horní Čermná

IČ: 40156770

DIČ:

kontakt: Libor Kos, mobil: 737906322, e-mail: libor.kos@email.cz

Michlovský stavební s.r.o.

se sídlem: Salaš 99, 76351 Zlín

IČ: 27714080

DIČ: CZ 27714080

kontakt: STŘEDSKO HRADEC KRÁLOVÉ:

Aleš Klimt, mobil: 602482988, e-mail: klimt@michlovsky.cz

Jiří Sibor, mobil: 605 200 724, sibor@michlovsky.cz

František Uříčář, mobil: 605200784, e-mail: uricar@michlovsky.cz

Milan Šulc

se sídlem: Jamné nad Orlicí 190, PSČ: 561 65

IČ: 73655678

DIČ:

kontakt: Ing. Milan Šulc, mobil: 602482975, e-mail: sulcmilan@seznam.cz

SECURITY PARTNER, s.r.o.

se sídlem: Na Plácku 1330, Kostelec nad Orlicí

IČ: 48152871

DIČ: CZ48152871

kontakt: Ing. Roland Ságner, mobil: 777778256, e-mail: sagner@xkomfort.cz

STARMON s.r.o.

se sídlem: Průmyslová 1880, 565 01 Choceň

IČ: 49285751

DIČ: CZ49285751

kontakt: Marek Bedrníček, mobil: 605003042, e-mail: bedrnicek@starmon.cz

Číslo jednací: 538793/20

Číslo žádosti: 0120 695 078

SUPTel a.s.

se sídlem: Hřbitovní 1322/15, 312 16 Plzeň

IČ: 25229397

DIČ: CZ25229397

kontakt: Vlastimil Koudelka, mobil: 725277777, e-mail: koudelka@suptel.cz

Telsit s.r.o.

se sídlem: K Dolíkám 125, 503 11 Hradec Králové 15

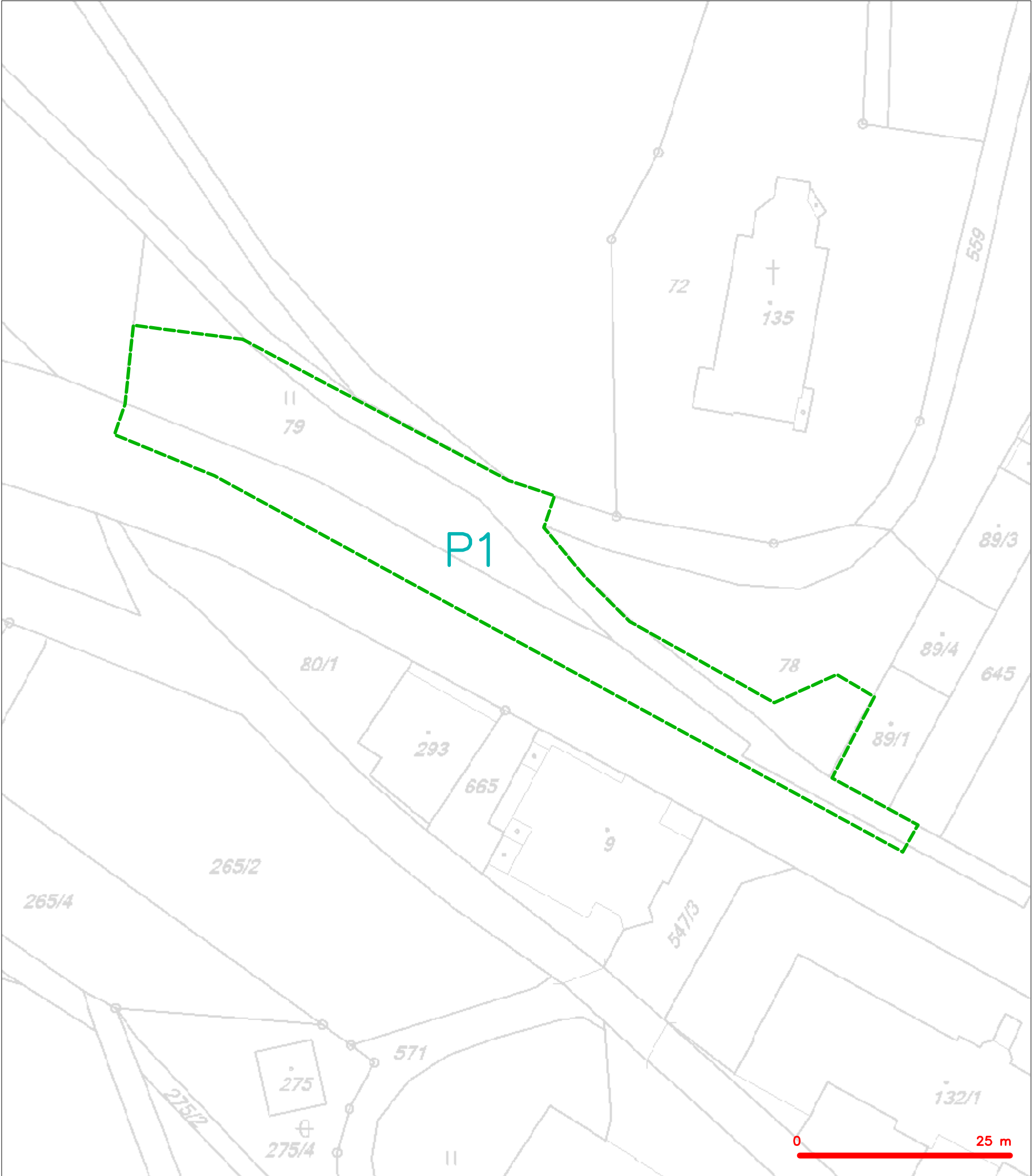
IČ: 62025384

DIČ: CZ62025384

kontakt: Petr Novák, mobil: 603592292, e-mail: novak@telsit.cz

Miroslav Kodrle, mobil: 603593934, e-mail: kodrle@telsit.cz

SITUAČNÍ VÝKRES - ZÁJMOVÉ ÚZEMÍ



LEGENDA
----- hranice zájmového území k vyjádření


CETIN a.s.
Českomoravská 2510/19, Libeň
190 00 Praha 9
DIČ: CZ04084063
102

The image is a detailed cadastral map of a region in Svoboda nad Úpou. The map shows various land parcels, some of which are outlined in green and pink dashed lines. Key features include:

- Land Parcels:** Numerous parcels are labeled with numbers such as 72, 78, 79, 80/1, 89/4, 89/7, 89/10, 89/13, 89/14, 89/15, 89/16, 89/17, 89/18, 89/19, 89/20, 89/21, 89/22, 89/23, 89/24, 89/25, 89/26, 89/27, 89/28, 89/29, 89/30, 89/31, 89/32, 89/33, 89/34, 89/35, 89/36, 89/37, 89/38, 89/39, 89/40, 89/41, 89/42, 89/43, 89/44, 89/45, 89/46, 89/47, 89/48, 89/49, 89/50, 89/51, 89/52, 89/53, 89/54, 89/55, 89/56, 89/57, 89/58, 89/59, 89/60, 89/61, 89/62, 89/63, 89/64, 89/65, 89/66, 89/67, 89/68, 89/69, 89/70, 89/71, 89/72, 89/73, 89/74, 89/75, 89/76, 89/77, 89/78, 89/79, 89/80, 89/81, 89/82, 89/83, 89/84, 89/85, 89/86, 89/87, 89/88, 89/89, 89/90, 89/91, 89/92, 89/93, 89/94, 89/95, 89/96, 89/97, 89/98, 89/99, 89/100.
- Buildings:** Several buildings are shown, including 'Vila 1', 'Vila 2', 'sv. Josef', 'kolna', 'terasa', and 'hotel'. The 'sv. Josef' building is marked with a cross symbol.
- Infrastructure:** A road labeled 'SVOBODA NAD ÚPOU' runs diagonally across the map. A 'parkoviště' (parking lot) is located near the center. A 'most' (bridge) is shown crossing a stream.
- Other Features:** A 'hráště' (stream) is labeled in the lower left. A 'terasa' (terrace) is labeled near the bottom right. A 'hotel' is labeled in the bottom right corner.
- Scale:** A scale bar at the bottom right indicates a distance of 0 to 25 meters.

LEGENDA

	hranice zájmového území k vyjádření		nezaměřený průběh optického kabelu, HDPE trubky nebo souběh optického a metalického kabelu
	NN přípojka, území s NN přípojkou CETIV		radiové síť, ochranné pásmo radiové sítě
	zaměřený průběh metalického kabelu		podzemní síť
	zaměřený průběh optického kabelu, HDPE trubky nebo souběh optického a metalického kabelu		neprorazované síť
	nezaměřený průběh metalického kabelu		podzemní síť cizí
	nadměrná síť cizí		síť s NN
			kolektor, kabelovod

ÚDRŽBA SILNIC
Královéhradeckého kraje a.s.
Kutnohorská 59/23
50004 Hradec Králové

naše značka
5002084415

vyřizuje
Jaroslav Kápička

datum
06.02.2020

Věc:

II/297 Svoboda nad Úpou, skalní svah v km 11,500

K.ú. - p.č.: Maršov I

Stavebník: Královéhradecký kraj, Pivovarské náměstí 1245/2, 50003 Hradec Králové

Účel stanoviska: Informace o výskytu sítí (formát PDF)

GasNet, s.r.o., jako provozovatel distribuční soustavy (PDS) a technické infrastruktury, zastoupený GridServices, s.r.o., vydává toto stanovisko:

V zájmovém území vyznačeném v příloze tohoto stanoviska, nejsou umístěna žádná provozovaná plynárenská zařízení a plynovodní přípojky ve vlastnictví nebo správě GasNet, s.r.o.. Mohou se zde nacházet plynárenská zařízení jiných vlastníků či správců, případně i dlouhodobě nefunkční/neprovozovaná plynárenská zařízení bez dostupných informací o jejich poloze a vlastnictví.

V rozsahu území vyznačeného v příloze souhlasíme s povolením stavby dle zákona 183/2006 Sb. ve znění pozdějších předpisů např. s vydáním územního rozhodnutí, zjednodušeným územním řízením, vydáním územního souhlasu, uzavřením veřejnoprávní smlouvy, ohlášením, stavebním povolením, veřejnoprávní smlouvou o provedení stavby nebo oznámením stavebního záměru s certifikátem autorizovaného inspektora. V případě uzavření veřejnoprávní smlouvy nebude GasNet, s.r.o. ani GridServices, s.r.o., jako zmocněnec GasNet, s.r.o., účastníkem územního ani stavebního řízení a nebudou uvedeni ve třetích osobách veřejnoprávní smlouvy.

Platí pouze pro území vyznačené v příloze tohoto stanoviska a to 24 měsíců ode dne jeho vydání.

Stanovisko bylo vygenerováno na základě vaší žádosti automaticky.

V případě dotčení pozemku v majetku společnosti GasNet, s.r.o. je třeba dále projednat smluvní vztah k tomuto pozemku.

Kontakt na projednání naleznete na adrese www.gasnet.cz/cs/kontaktni-system/, činnost "Smluvní vztahy - pozemky a budovy plynárenských zařízení", případně na NONSTOP zákaznické lince 800 11 33 55.

GridServices, s.r.o.

Plynárenská 499/1

Zábrdovice

602 00 Brno

T +420532221111

F +420545578571

E info@gidservices.cz

I www.gidservices.cz

IČ: 27935311

DIČ: CZ27935311

Zapsán do obchodního rejstříku:

Krajský soud v Brně

oddíl C, vložka 57165

26.07.2007

Bankovní spojení:
Československá obchodní banka,
a.s.

Číslo účtu: 17837923

Kód banky: 0300

Za správnost a úplnost dokumentace předložené s žádostí včetně jejího souladu s platnými předpisy plně zodpovídá její zpracovatel. Stanovisko nenahrazuje případná další stanoviska k jiným částem stavby.

V případě další korespondence nebo jednání (např. změna stavby) uvádějte naši značku - 5002084415 a datum tohoto stanoviska. Kontakty jsou k dispozici na www.gridservices.cz nebo NONSTOP zákaznická linka 800 11 33 55.



GasNet, s.r.o.
zastoupená společností GridServices, s.r.o., IČ 279 35 311
Jaroslav Kápička
Vedoucí zpracování externích požadavků
Odbor zpracování externích požadavků

Přílohy: Orientační zakres plynárenského zařízení

Příloha: Orientační zakres plynárenského zařízení. Tato příloha je nedílnou součástí stanoviska č. 5002084415 ze dne 06.02.2020.

Provozovatel DS: GasNet, s.r.o.; Stavebník: Královéhradecký kraj, Pivovarské náměstí 1245/2, 50003 Hradec Králové. K.ú.: Maršov I.





ÚDRŽBA SILNIC Královéhradeckého
kraje a.s.
Ing Klára Bednářová
Kutnohorská 59
500 04 Hradec Králové

Naše značka:
1240/20/OVP/N

Datum:
6.2.2020

Toto vyjádření je vydáváno ve smyslu zákona č. 458/2000 Sb. a zákona č. 183/2006 Sb.,
má platnost 2 roky od data jeho vydání.

Věc: II/297 Svoboda nad Úpou, skalní svah v km 11,500

okres: Trutnov
k.ú.: Maršov I

NEZASAHUJE do bezpečnostního pásma VTL plynovodu a ochranného pásma
telekomunikačního vedení NET4GAS, s.r.o.

V další korespondenci uvádějte vždy číslo našeho vyjádření.

NET4GAS, s.r.o.
Na Hřebenech II 1718/8, P.O.BOX 22
140 21 Praha 4 - Nusle
IČ: 27260364
DIČ: CZ27260364 (43)

Aleš Novák
Manažer, Dokumentace soustavy

Žádosti o vyjádření k VTL plynovodům a telekomunikačnímu vedení NET4GAS, s.r.o. zasílejte pomocí
elektronické podatelny: www.net4gas.cz (Přepravní soustava - Žádost o vyjádření).



Příloha k vyjádření: 1240/20/OVP/N

Seznam souřadnic předmětu vyjádření:

Souřadnice jsou uvedeny v souřadnicovém systému jednotné trigonometrické sítě katastrální (S-JTSK).

Polygon č. 1 / 1

Y [m]	X [m]
637157.981	995337.074
637095.892	995372.881
637101.360	995382.935
637088.131	995390.167
637090.071	995393.871
637164.683	995353.126
637187.438	995344.130
637185.145	995338.485
637183.557	995324.198



Vyřizuje: Dundáček Petr

E-mail: petr.dundacek@t-mobile.cz

ÚDRŽBA SILNIC
Královéhradeckého kraje a.s.
Ing. Klára Bednářová
Kutnohorská 59
50004 Hradec Králové

Naše značka: **E05754/20**

V Praze dne: **6.2.2020**

Vyjádření a stanovení podmínek pro udělení souhlasu s umístěním stavby v ochranném pásmu sítě technické infrastruktury (TI) společnosti T-Mobile Czech Republic a.s.

Vydané podle § 101 ZÁKONA Č. 127/2005 Sb., o elektronických komunikacích a o změně některých souvisejících zákonů (zákon o elektronických komunikacích – dále jen ZEK), ve znění pozdějších předpisů a §161 zákona č. 183/2006 Sb., o územním plánování a stavebním řádu (stavební zákon) či dle dalších příslušných právních předpisů

Věc: II/297 Svoboda nad Úpou, skalní svah v km 11,500

Stupeň: Sloučené územní a stavební řízení

Na základě předložených projektových podkladů dáváme **souhlasné stanovisko k vydání Územního souhlasu / rozhodnutí (Stavebního povolení) a následně souhlas s realizací stavby.**

Dle předložených dokladů nedojde ke kolizi s technickou infrastrukturou společnosti **T-Mobile Czech Republic a.s.**

Toto stanovisko má platnost 1 rok.

Vydané stanovisko nelze prodloužit. Po uplynutí platnosti zadejte žádost o nové stanovisko.

T-Mobile
T-Mobile Czech Republic a.s.
Tomíčkova 2144/1
148 00 Praha 4
IČ 649 49 681, DIČ CZ64949681

.....
Ochrana sítí
Technologický úsek

V případě doplňujících dotazů vždy uvádějte v „Předmětu“ e-mailu číslo jednací.



Příloha č. 1

Rekapitulace žádosti o vyjádření k existenci sítě elektronických komunikací

Číslo žádosti: **E05754/20**
Název stavby /akce: **II/297 Svoboda nad Úpou, skalní svah v km 11,500**
Datum podání žádosti: **6.2.2020**
Důvod žádosti: **Sloučené územní a stavební řízení**
Popis jiného důvodu žádosti:
Poznámka:

Žadatel

Firma / organizace: **ÚDRŽBA SILNIC Královéhradeckého kraje a.s.**
IČ: **27502988**
DIČ:
Kontaktní osoba: **Ing. Klára Bednářová**
Adresa: **Kutnohorská 59**
Město / obec: **Hradec Králové**
PSČ: **50004**
Stát:
E-mail: **klara.bednarova@uskhk.eu**
Telefonní číslo:

Stavebník

Firma / organizace: **Královéhradecký kraj**
Kontaktní osoba: **PhDr. Jiří Štěpán, Ph.D.**
Adresa: **Pivovarské náměstí 1245**
Město / obec: **Hradec Králové**
PSČ: **50003**
Stát:
E-mail: **posta@kr-kralovehradecky.cz**
Telefonní číslo: **495817111**

Stavba

Výška nad terénem (metry): **0 m**
Projektant:
Druh stavby: **Ostatní**
Hodnota projektu: **3 mil. Kč**
Měsíc zahájení stavby: **8/2021**
Měsíc ukončení stavby: **10/2021**

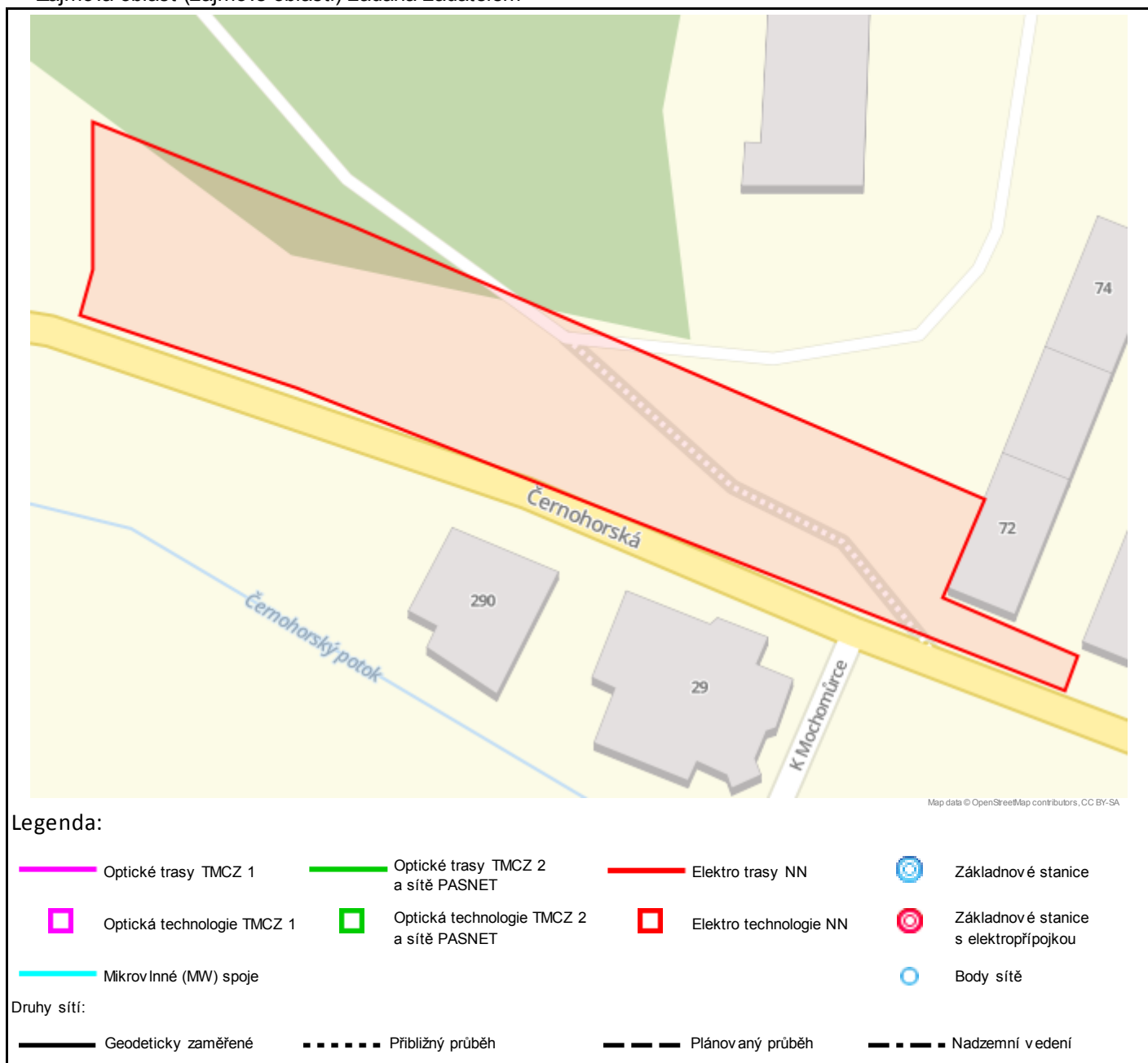
Odeslání stanoviska

E-mail: **matusklincuch@gmail.com**

Příloha č. 2

Situační plán

Zájmová oblast (zájmové oblasti) zadaná žadatelem



Geometrie zájmové oblasti (zájmových oblastí) žádosti ve formátu WKT a souřadnicovém systému S-JTSK. Zkopírováním textu lze geometrii zobrazit v jakémkoli softwaru podporujícím formát WKT.

POLYGON((-637158.178020804 -995337.31560656,-637096.131913372 -995373.273189105,-637101.671581499 -995382.907590654,-637088.439984108 -995390.577896552,-637090.183218019 -995393.992241289,-637165.818179137 -995353.371312666,-637187.35148881 -995343.190110567,-637185.474275138 -995338.64815415,-637183.666261673 -995323.424625865,-637158.178020804 -995337.31560656))



ÚDRŽBA SILNIC Královéhradeckého kraje a.s.
Ing. Klára Bednářová
Kutnohorská 59/23
500 04 Hradec Králové - Plačice

V Praze, 6.2.2020

Naše zn.: **200206-1716150668**

Věc: vyjádření k žádosti k akci **"II/297 Svoboda nad Úpou, skalní svah v km 11,500"**

Sdělujeme Vám, že společnost Vodafone Czech Republic a.s., se sídlem Praha 5, náměstí Junkových 2, IČ: 25788001, zapsaná dne 13.8. 1999 v obchodním rejstříku vedeném Městským soudem v Praze pod spisovou značkou B.6064 na základě předložené dokumentace ze dne **6.2.2020**

souhlasí s realizací projektu.

Ve vámi zadaném zájmovém území a v uvedené výšce (výška stavby: 0 m, výška jeřábu: 0 m) se nenachází žádné podzemní ani nadzemní vedení naší společnosti.

Platnost vyjádření je **1 rok** od data vydání.

S pozdravem

v.z. Nora Hlásenská
Vodafone Czech Republic a.s.
Technická 23
616 00 Brno


Vodafone Czech Republic a.s.
náměstí Junkových 2, 155 00, Praha 5
IČO: 25788001, DIČ: CZ25788001
tel.: 776 971 111, fax: 776 971 927
-60-

Tel.: 775 012 847
E-mail: east@vodafone.cz

Seznam příloh/přiložených souborů:

Zadost_200206-1716150668.pdf

IČ: 60108711; DIČ: CZ60108711
Č. účtu: 2701601/0100
Krajský soud v Hradci Králové, oddíl B, vložka 1006
Váš dopis zn.:
Ze dne:
Naše zn.:
Vyřizuje: Pavel Báča
tel: 499 848 514, 603218290
e-mail: baca@vaktu.cz
V Trutnově dne: 27.4.20209

Údržba silnic Královehradeckého kraje, a.s.
Kutnohorská 59
Hradec Králové
500 04

Vyjádření k opravě II/297 Svoboda n. Úpou, skalní svah v km 11,5

Předložená PD řeší opravu skalního svahu. V zájmovém území se nachází stávající vodovodní přípojka pro objekt st.p.č. 99, která není ve správě a majetku VAK Trutnov, a.s. Trasa vodovodní přípojky vede zřejmě nad skalním svahem. Vodovodní přípojka nesmí být stavbou poškozena a ani dotčena, aby byla možná její budoucí oprava či výměna. Požadujeme před zahájením zemních prací provést její vytyčení, které Vám na objednávku provede středisko vodovodů ve Svobodě n. Úpou – Ing. Roubínek tel. 730595056 a v případě nutnosti počítat s tím, že bude nutná její přeložka. S provedením stavby souhlasíme a požadujeme:

- dodržení PD
- způsob provedení udržovacích prací na skalnatém svahu a jeho okolí, bude koordinován s našim pracovníkem – Ing. Roubínkem tel. 730595056, aby nedošlo k poškození vodovodní přípojky
- před zahájením zemních prací je nutné vytyčení stávající vodovodní přípojky, které Vám na objednávku provede středisko vodovodů ve Svobodě n. Úpou – Ing. Roubínek tel. 730595056 a v případě nutnosti počítat s tím, že bude nutná její přeložka.

S provedením stavby souhlasíme.

VAK Trutnov, a.s.
Báča P. tel. 603218290



Vodovody a kanalizace Trutnov, a.s.
DIČ: CZ60108711
nábřeží Václava Havla 19
541 01 TRUTNOV
-28-

III/297 Svoboda nad Úpou skalní svah v km 11,500



Č. B.	Y [m]	X [m]
11	637105 5350	995361 0298
12	637106 5425	995303 0640
13	637004 3256	995369 7162

TABULKA SOUŘADNIC PRŮZKUMNÍCH SOND			
SONDA	X [m]	Y [m]	Z [m]
K31	995369,1546	637152,0000	534,5
K32	995361,5941	637132,0001	541,0
V31	995364,8402	637103,9086	531,2

1. *Introduction*

KEX

POZNÁMKA:

- Pled zaliczenie do

- WYČET VŠECH STA

50 002: Flourensia
50 003: Vervetonia

Pozemek, pozem. č.	Komunální zastav.	Winkler do 10 l [m ²]	Zemské měř. do 1000 m ²	Dostupný zázemí [m ²]	Trojnásobný zázemí [m ²]
0002	Můstev /	3 750	samo. est. pl.	460	0
70	Můstev /	500	nepl. est. pešna	119	0
70	Můstev /	500	trv. trav. porost	404	0
500	Můstev /	2 400	est. trav. est. pl.	200	0

CONCEPT 01/2020

GEOTE

1000

CAST



SPRÁVA SILNIC KRÁLOVÉHRADECKÉHO KRAJE
příspěvková organizace
500 04 HRADEC KRÁLOVÉ - Plačice, Kutnohorská 59

Váš dopis zn.:
Ze dne:
Naše zn.: SSKHK/SS/2913/20/PO -Ja
Vyřizuje: Zdeňka Janků
Mobil: 721 520 930
E-mail: zjanku@sskhk.cz
Počet listů: 1
Počet příloh:

Datum: 28.2.2020

Údržba silnic Královéhradeckého kraje
a.s.
Kutnohorská 59
500 04 Hradec Králové

II/297 - Svoboda nad Úpou, skalní svah v km 11,500

Správa silnic Královéhradeckého kraje, příspěvková organizace, zajišťující na základě zřizovací listiny výkon vlastnických práv Královéhradeckého kraje k silnicím II. a III. třídy a k silničním a silničním pomocným pozemkům, včetně všech jejich součástí a příslušenství, v souladu s ustanovením zákona č. 13/1997 Sb., o pozemních komunikacích, ve znění pozdějších předpisů, vydává toto vyjádření pro shora uvedenou stavbu, která souvisí se silnicí II/297 s p.p.č. 608/2 v k.ú. Maršov I. v km 11,500 v okrese Trutnov.

Se sanací skalního svahu a navazující opěrné zídky km 11,500 dle předložené PD zak.č. 2019-12-02 ze dne: XII/2019 souhlasíme.

V rámci stavby bude provedeno odstranění vzrostlého náletu, budou odstraněny svahové pokryvy a odtěženy nestabilní bloky. Stěžejním sanačním opatřením bude zajištění skalního svahu vysokopevnostní ocelovou dvouzákrutovou sítí s doplněním georohoží.

Stávající opěrná betonová zídka, navazující na skalní svah bude odbourána a bude vystavěna nová gabionová kotvená zídka výšky 2 m v délce 14m, která bude osazena zábradlím výšky 1,2 m.

Stávající cihlová zídka na p.p.č. 78, bude odbourána a odvezena na skládku odpadů, terén bude vysvahován a urovnán.(na náklady vlastníka pozemku)

Práce na sanaci skalního svahu budou probíhat za částečného omezení provozu dle předloženého schématu SO 001.

S pozdravem

Zdeňka Janků

Inspektor silniční sítě

SPRÁVA SILNIC
KRÁLOVÉHRADECKÉHO KRAJE
příspěvková organizace, Kutnohorská 59
500 04 HRADEC KRÁLOVÉ-Plačice
IČO: 709 47 996 (12)



MĚSTO Svoboda nad Úpou

náměstí Svornosti 474, PSČ 542 24

ÚDRŽBA SILNIC Královéhradeckého kraje a.s.
Kutnohorská 59
500 04 Hradec Králové
v zastoupení Mgr. Ing. Ondřej Holý
aut. inženýr pro geotechniku pod č. 0012237

Váš dopis značky/ze dne	Naše značka	Vyřizuje/linka	Svoboda nad Úpou dne
	SVO/0522/2020	Ing. Ivana Balcarová	26.2.2020
	Sp. znak: 87.1	499 871 197, mobil 731 479 260	
	Sk. znak: S/1	iva.balcarova@musvoboda.cz	

Věc: **Žádost Údržby silnic Královéhradeckého kraje o vyjádření vlastníka zemědělské půdy a žádost o stanovisko ke stavbě s názvem "II/297 Svoboda nad Úpou, skalní svah v km 11,50"**

Dobrý den,

Rada města dne 24.2.2020 projednala výše uvedené žádosti a přijala usnesení, které Vám zasílám na vědomí:

USNESENÍ č. RM/335/26/2020

Rada města Svobody nad Úpou

v y d á v á

- kladné stanovisko k žádosti společnosti ÚDRŽBA SILNIC Královéhradeckého kraje a.s. o vyjádření vlastníka zemědělské půdy v rámci stavby s názvem "II/297 Svoboda nad Úpou, skalní svah v km 11,50" (jedná se o pozemek p.p.č. 79, druh pozemku trvalý travní porost o výměře 568 m² v k.ú. Maršov I), pokud veškeré finanční náhrady za vynětí ze ZPF půjdou za žadatelem a nikoliv městem.
- kladné stanovisko k žádosti společnosti ÚDRŽBA SILNIC Královéhradeckého kraje a.s. o stanovisko ke stavbě s názvem "II/297 Svoboda nad Úpou, skalní svah v km 11,50", a to jako vlastník dotčených pozemků p.p.č. 78 a 79 v k.ú. Maršov I a jako vlastník dotčeného lesního pozemku p.p.č. 486/1, kdy realizace stavby bude ve vzdálenosti menší než 20 metrů od tohoto pozemku určeného k plnění funkcí lesa.

S přáním hezkého dne

za Město Svoboda nad Úpou
Ing. Ivana Balcarová
tajemnice MěÚ
tel. 499 871 197
mobil: 731 479 260
email: iva.balcarova@musvoboda.cz



Správa Krkonošského národního parku
Dobrovského 3, 543 01 Vrchlabí
tel.: (+420) 499 456 111
fax: (+420) 499 422 095
e-mail: podatelna@knap.cz
www.knap.cz

Údržba silnic Královéhradeckého kraje, a.s.
Kutnohorská 59
500 04 Hradec Králové

Váš dopis zn./ze dne	Naše značka	Vyřizuje	Linka	Vrchlabí dne
	KRNAP 01498/2020	OSS/Ing. Halíř/Ko	516	9.3.2020

Závazné stanovisko k záměru „II/297 Svoboda nad Úpou, skalní svah v km 11,500“ na poz. p.č. 608/2, 78, 79 a 560 v k.ú. Maršov I

Správa Krkonošského národního parku jako orgán státní správy ochrany přírody a krajiny na území Krkonošského národního parku a jeho ochranného pásma, příslušný dle § 78 odst. 2 zákona ČNR č. 114/1992 Sb., o ochraně přírody a krajiny, v platném znění, a jako dotčený správní orgán ve smyslu § 136 odst. 1 zákona č. 500/2004 Sb., správní řád, v platném znění (dále jen „správní řád“), v řízení vedeném stavebním úřadem, vydává dle § 149 odst. 1 správního řádu toto

Z Á V A Z N Ě S T A N O V I S K O :

Správa KRNAP vydává Královéhradeckému kraji, IČO 70889546, Pivovarské náměstí čp. 1245, Hradec Králové, podle § 37 odst. 2 zákona ČNR č. 114/1992 Sb., o ochraně přírody a krajiny, v platném znění,

s o u h l a s

s vydáním stavebního povolení na stavbu „II/297 Svoboda nad Úpou, skalní svah v km 11,500“ dle projektové dokumentace předložené dne 17.2.2020 na Správu KRNAP zplnomocněným zástupcem stavebníka společností Údržbou silnic Královéhradeckého kraje, a.s., Kutnohorská 59, Hradec Králové,

současně stanovuje tuto podmínku:

- Pro výplň gabionových konstrukcí nebude užito kamenivo z dolomitických vápenců.

Závazné stanovisko je vydáno pro stavební řízení, vedené příslušným stavebním úřadem, a jeho obsah je závazný pro výrokovou část rozhodnutí tohoto správního orgánu.

O d ů v o d n ě n í

Projektová dokumentace řeší vykácení náletu, zajištění skalního svahu ocelovou sítí, lokální odtěžení nestabilních bloků a zajištění paty svahu gabionovou opěrnou stěnou. Dále jsou navrhovány drobnější dopravně-inženýrská opatření k zajištění bezpečnosti provozu v okolí silnice II/297. Důvodem je nepředvídatelný a nekontrolovatelný pád horniny na přilehlou krajnici silnice.

Vydání závazného stanoviska předcházelo posouzení vlivu záměru na soustavu NATURA 2000, viz vyjádření čj. KRNAP 01497/2020.

Skalní výchoz nemá z geomorfologického pohledu výraznou ochrannářskou hodnotu a v prostoru není evidován výskyt zvláště chráněných druhů rostlin.

Ve svém posouzení Správa KRNAP dospěla k názoru, že navrhovaná stavba, resp. stavební činnost nemá nepřijatelný dopad na rostliny a živočichy a jejich společenstva, na význačné jevy neživé přírody, jevy geomorfologické ani na krajinný ráz místa či oblasti, proto souhlas udělila.

Zároveň však Správa KRNAP stanovila podmínku pro výkon činnosti, minimalizující případný negativní dopad stavební činnosti na přírodu a krajinu Krkonošského národního parku a jeho ochranného pásma.

Použití vápencového kameniva je v daném území nevhodné jednak z hlediska jeho chemických vlastností, které negativně ovlivňují vegetaci v nejbližším okolí, a současně vzhledem k barevnosti, která by snížila krajinný ráz.

Na základě výše uvedených skutečností a nekonfliktnosti se zájmy ochrany přírody a krajiny vydala Správa KRNAP, hájící tyto zájmy stanovené zákonem ČNR č. 114/1992 Sb., o ochraně přírody a krajiny, v platném znění, souhlas formou závazného stanoviska.

P o u ě n í

Závazné stanovisko dle § 149 správního řádu není samostatným rozhodnutím a nelze se proti němu odvolat. Obsah závazného stanoviska lze napadnout pouze odvoláním proti rozhodnutí, které bylo na jeho základě vydáno příslušným správním orgánem (stavebním úřadem).

Ing. Hana Slavičková
vedoucí odboru státní správy



Správa Krkonošského národního parku
Dobrovského 3, 543 01 Vrchlabí
tel.: (+420) 499 456 111
fax: (+420) 499 422 095
e-mail: podatelna@knap.cz
www.knap.cz

Údržba silnic Královéhradeckého kraje, a.s.
Kutnohorská 59
500 04 Hradec Králové

Váš dopis zn./ze dne	Naše značka	Vyřizuje	Linka	Vrchlabí dne
	KRNAP 01497/2020	OSS/Ing. Halíř/Ko	516	9.3.2020

„II/297 Svoboda nad Úpou, skalní svah v km 11,500“ – vyjádření z hlediska vlivu na soustavu NATURA 2000

Správa Krkonošského národního parku ve Vrchlabí jako orgán státní správy ochrany přírody a krajiny pro území Krkonošského národního parku a jeho ochranného pásma, příslušný dle § 78 odst. 2 zákona ČNR č. 114/1992 Sb., o ochraně přírody a krajiny, v platném znění, vydává k záměru „II/297 Svoboda nad Úpou, skalní svah v km 11,500“ v souladu s ustanovením § 45i odst. 1 cit. zákona toto stanovisko:

Lze vyloučit,

že výše uvedený záměr může mít významný vliv na příznivý stav předmětu ochrany nebo celistvost Evropsky významné lokality Krkonoše nebo Ptačí oblasti Krkonoše. Projekt nebude podléhat hodnocení podle § 45h a 45i zák. č. 114/1992 Sb., v platném znění.

Odůvodnění

Na předmětném svahu jsou vymapovány Bučiny Asperulo-Fagetum – stanoviště soustavy NATURA 2000, které je předmětem ochrany v Evropsky významné lokalitě (EVL) Krkonoše. Dendrologickým průzkumem však bylo potvrzeno, že v rámci zásahu nebudou odstraněny žádné vzrostlé dřeviny s obvodem kmene větším než 30 cm, pouze menší náletové dřeviny bez významné ochranné hodnoty. Zároveň je v průvodním dopise uvedeno, že nálet bude odstraňován v období mimo hnízdění ptáků, tj. mezi 1.11. a 31.3. běžného roku.

Pozn.: Toto stanovisko nepředstavuje souhlas s realizací záměru a nenahrazuje závazná stanoviska či souhlasy orgánu ochrany přírody podle jiných ustanovení zákona.

Ing. Jiří Halíř
pověřená úřední osoba

spisový znak: 40.1.13
skartační znak: A 20

počet listů: 1
příloha: -
počet listů (svazků) přílohy: -

bankovní spojení
Česká národní banka
č. ú.: 000-5830601/0710

IČO: 00088455
DIČ: CZ00088455



Správa Krkonošského národního parku
Dobrovského 3, 543 01 Vrchlabí
tel.: (+420) 499 456 111
fax: (+420) 499 422 095
e-mail: podatelna@knap.cz
www.knap.cz

**ÚDRŽBA SILNIC Královéhradeckého kraje a.s.
Kutnohorská 59
500 04 Hradec Králové**

Váš dopis zn./ze dne	Naše značka	Vyřizuje	Linka	Vrchlabí dne
	KRNAP 01498/2020/01	OSM/Forbelský	425	13.3.2020

Vyjádření vlastníka pozemků

Stavba: II/297 Svoboda nad Úpou, skalní svah v km 11,500
Objednatel: ÚDRŽBA SILNIC Královéhradeckého kraje a.s.,
Kutnohorská 59, 500 04 Hradec Králové

Správa KRNAP, jakožto organizace příslušná hospodařit s majetkem státu, mimo jiného i s p.p.č. 560 v k.ú. Maršov I

souhlasí

na základě projektové dokumentace stavby zpracované Ing. Matúšem Klinčúchem (GEODETIKA HOLÝ; č.zak.: 2019-12-02; XII/2019; DSP/PDPS) s výše uvedenou stavbou a jejím umístěním v ochranném pásmu lesa za předpokladu dodržení následujících podmínek:

1. Správa KRNAP nenese žádnou odpovědnost za případné škody způsobené na díle kalamitou nebo lesními pracemi.
2. Do budoucna nebude vlastník díla požadovat jakékoliv kácení lesního porostu z důvodu možného ohrožení díla.
3. Investor je povinen dílo zabezpečit tak, aby případné škody byly minimalizovány.
4. Minimální vzdálenost od hranice lesních pozemků na p.p.č.440/2 a 440/3 v k.ú. Maršov I. se stanovuje v souladu s projektovou dokumentací na 8,2m.
5. Před zahájením stavebních prací uzavře investor s vlastníkem pozemku (přímo dotčené části pozemku) smlouvu o podmínkách provedení stavby.
6. Po ukončení stavebních prací bude p.p.č.560 v k.ú. Maršov I. uvedena řádného stavu a dokončené stavební práce budou převzaty po provedení kontrolní pochůzky na místě samém za účasti vlastníka pozemku. Z této pochůzky bude učiněn písemný zápis.
7. Před vlastním zahájením prací bude toto oznámeno minimálně 10 pracovních dnů předem na Územní pracoviště Horní Maršov, tel. 499 874 110.
8. Další připomínky mohou být stanoveny při místním řízení.

Zároveň tímto souhlasíme s vydáním trvalého odnětí PUPFL na část p.p.č.560 v k.ú. Maršov I. ozn. dle GP č. 415-523/2019 jako p.p.č.560/2, která není součástí lesní cestní sítě, ale níž se nachází chodník, který je součástí vycházkové trasy Via Piette.

Toto stanovisko nenahrazuje vyjádření Správy KRNAP na úseku ochrany přírody a krajiny podle zákona č. 114/1992 Sb., k jehož vypracování je kompetentní pouze odbor státní správy.

V případě, že do dvou let nebude vydáno povolení ke stavbě, pozbývá toto stanovisko platnosti.

Mgr. Luděk Khol
Náměstek ředitele, vedoucí odboru vnitřních věcí

spisový znak:
skartační znak:

počet listů:
příloha:
počet listů (svazků) přílohy:

bankovní spojení:
Česká národní banka
č. ú.: 000-5830601/0710

IČ: 00088455
DIČ: CZ00088455

II/297 Svoboda nad Úpou, skalní svah v km 11,500

M 1:500

SITUACE STAVBY


OBEDAVATEL	Č. ZAKÁZKY	2019-12-02
	DATA	XII/2019
	MĚSÍČKO	1: 500
	FORMÁT	3 x 4
	POčet PÁŘÍ	7 / 17
	STUPEŇ	DSPI PDPS
	ARČENÍ Č.	2019-12-02
		11: 500

ÚDRŽBA SILNIC KRALOVÉHRADSKÉHO KRAJE, a. s.
Kumštovská 59, 550 04 Hrástec Kalvábé

**II/297 SVOBODA NAD ÚPOU,
SKALNÍ SVAH V KM 11,500**



30508/2020/KHK



KUKHK-8202/ZP/2020

Krajský úřad Královéhradeckého kraje

VÁŠ DOPIS ZN.:

ZE DNE:

NAŠE ZNAČKA (č. j.):

14.02.2020

KUKHK-8202/ZP/2020

Údržba silnic**Královéhradeckého kraje a.s.****Kutnohorská 59****500 04 HRADEC KRÁLOVÉ**

VYŘIZUJE:

ODBOR | ODDĚLENÍ:

LINKA:

E-MAIL:

Ing. Kateřina Marková

odbor životního prostředí

a zemědělství | oddělení zemědělství

457

kmarkova@kr-kralovehradecky.cz

DATUM:

11.03.2020

Počet listů: 2

Počet příloh: 0 / listů: 0

Počet svazků: 0

Sp. znak: 52.2 sk. režim: V5

Závazné stanovisko ke stavebnímu řízení pro stavbu: „II/297 Svoboda nad Úpou, skalní svah v km 11,500“

Krajský úřad Královéhradeckého kraje, odbor životního prostředí a zemědělství, Pivovarské náměstí 1245, 500 03 Hradec Králové (dále jen krajský úřad) obdržel dne 17.02.2020 žádost společnosti Údržba silnic Královéhradeckého kraje a.s., IČO: 275 023 988, Kutnohorská 59, 500 04 Hradec Králové, zastupující na základě plné moci investora: Královéhradecký kraj, IČO: 708 89 546, Pivovarské náměstí 12459, 500 03 Hradec Králové, o stanovisko ke stavebnímu řízení pro stavbu: „II/297 Svoboda nad Úpou, skalní svah v km 11,500“. Jedná se o sanaci skalního svahu a navazující opěrné zídky u silnice II/297 v k.ú. Maršov I. K žádosti je přiložena elektronicky projektová dokumentace, zakázkové číslo: 2019-12-02, datum: prosinec 2019.

Krajský úřad vydává dle § 4 zákona č. 183/2006 Sb., o územním plánování a stavebním řádu, ve znění pozdějších předpisů ve smyslu kompetencí daných příslušnými zvláštními právními předpisy následující závazné stanovisko ke stavebnímu řízení:

I. Ochrana přírody a krajiny

vyřizuje: Mgr. Michal Brodský, DiS / 370

Krajský úřad sděluje, že ve smyslu zákona č. 114/1992 Sb. o ochraně přírody a krajiny, ve znění pozdějších předpisů, není příslušným orgánem ochrany přírody pro vyjádření ke stavebnímu řízení pro stavbu: „II/297 Svoboda nad Úpou, skalní svah v km 11,500“. Příslušným orgánem ochrany přírody je Správa Krkonošského národního parku se sídlem ve Vrchlabí.

II. Posuzování vlivů na životní prostředí

vyřizuje: Bc. Dominika Pánková / 204

Předmětem záměru je odbourání stávající betonové zídky v bezprostřední blízkosti silnice II/297, ve směru ze Svobody nad Úpou do Jánských Lázní, konkrétně v km 11,442 – 11,526 ve městě Svoboda nad Úpou, k. ú. Maršov I, na pozemcích 608/2, 78, 79, 560. Betonová zídka je dlouhá cca 20 m, maximální výška činí 2,5 m a nejnižší bod zídky je 1,5 m. Dále předmětem

záměru je úprava skalního svahu, který se nachází u výše uvedené betonové zídky. Skalní svah bude očištěn, zbaven vzrostlého náletu a budou mu odřezány nestabilní bloky.

Krajský úřad jako příslušný orgán ve smyslu ust. § 22 zákona č. 100/2001 Sb., o posuzování vlivů na životní prostředí a o změně některých souvisejících zákonů (zákon o posuzování vlivů na životní prostředí) ve znění pozdějších předpisů (dále jen zákon EIA), vykonávající státní správu v oblasti posuzování vlivů na životní prostředí, v kontextu výše uvedeného sděluje, že záměr „II/297 Svoboda nad Úpou, skalní svah v km 11,500“ nenaplnuje svým charakterem a rozsahem ustanovení § 4 zákona EIA, a proto nepodléhá posuzování vlivů na životní prostředí.

III. Technická ochrana životního prostředí – ovzduší

vyřizuje: Ing. Eva Jarošová / 292

Krajský úřad podle zákona č. 201/2012 Sb., o ochraně ovzduší, ve znění pozdějších předpisů, sděluje, že nemá k realizaci záměru připomínky.

IV. Tech. ochrana životního prostředí – odpady

vyřizuje: Dr. Ing. Richard Veselý / 184

Krajský úřad z hlediska zákona č. 185/2001 Sb., o odpadech a o změně některých dalších zákonů, ve znění pozdějších předpisů (dále jen zákon o odpadech), sděluje, že podle ust. § 79 odst. 4 zákona o odpadech je příslušným úřadem pro vydání závazného stanoviska obecní úřad obce s rozšířenou působností (Městský úřad Trutnov).

v.z. Ing. Zdeněk Štorek

RNDr. Miroslav Krejzlík
vedoucí odboru
životního prostředí a zemědělství



MĚSTSKÝ ÚŘAD TRUTNOV

Doručení:
dle rozdělovníku

Spisová zn.: 2020/1651/REK
Číslo jednací: MUTN 30287/2020
Spisový zn.: 329.3
Skartační zn.: A/15

Vyřizuje: Ing. Kateřina Rejlová
Telefon: 499 803 248
E-mail: rejlova@trutnov.cz

Datum: 27.03.2020

Koordinované závazné stanovisko dle § 4 odst. 7) zákona č. 183/2006 Sb., o územním plánování a stavebním řádu (stavební zákon), ve znění pozdějších předpisů

Městský úřad Trutnov jako orgán veřejné správy v souladu s § 4 odst. 7 zákona č. 183/2006 Sb., o územním plánování a stavebním řádu (stavební zákon), ve znění pozdějších předpisů, vydává na základě žádosti ze dne 17.02.2020 žadateli: **Údržba silnic královéhradeckého kraje a.s., IČ: 27502988, Kutnohorská 59, 500 04 Hradec Králové** zplnomocněnému investorem Královéhradeckým krajem, IČ: 70889546, Pivovarské nám. 1245, 500 03 Hradec Králové k projektové dokumentaci zpracované v prosinci Ing. Ondřejem Holým (adresa neuvedena) pod zakázkovým číslem 2019-12-02 pro společné územní a stavební řízení

II/297 Svoboda nad Úpou - skalní svah v km 11,500 Svoboda nad Úpou - k.ú. Maršov I, p.p.č. 608/2, 78, 79, 560

toto koordinované závazné stanovisko:

1. Závazná stanoviska dotčených orgánů státní správy

Odpadové hospodářství

Městský úřad Trutnov, Odbor životního prostředí jako orgán státní správy v odpadovém hospodářství místně příslušný podle ustanovení § 11 zákona č. 500/2004 Sb., správní řád, ve znění pozdějších předpisů a věcně příslušný podle ustanovení § 79 odst. 4 písm. b) zákona č. 185/2001 Sb., o odpadech a o změně některých zákonů, ve znění pozdějších předpisů, vydává toto závazné stanovisko:

Orgán státní správy na úseku odpadového hospodářství posoudil předložený záměr a dospěl k závěru, že veřejné zájmy na úseku odpadového hospodářství, jejichž ochrana je v působnosti orgánu státní správy v oblasti odpadového hospodářství, jsou v souladu s předmětným záměrem. Orgán státní správy v odpadovém hospodářství souhlasí s realizací akce bez připomínek.



Odůvodnění

Veřejné zájmy na úseku odpadového hospodářství, jejichž ochrana je v působnosti orgánu státní správy v oblasti odpadového hospodářství, jsou v souladu se záměrem a souhlasíme s vydáním správního rozhodnutí, bez připomínek.

Orgán státní správy na úseku odpadového hospodářství posoudil předložený záměr a dospěl k závěru, že návrh je v souladu se zákonem o odpadech a jeho prováděcími předpisy, a proto vydal souhlasné závazné stanovisko.

Oprávněná úřední osoba: Ing. Tomáš Síč

Lesní hospodářství

Městský úřad Trutnov, Odbor životního prostředí jako orgán státní správy lesů podle § 48 odst. 2 písm. c) zákona č. 289/1995 Sb., o lesích a o změně některých zákonů, ve znění změn a doplňků (dále jen "lesní zákon"), vydává v souladu s ustanovením § 14 odst. 2 lesního zákona **souhlas s umístěním a povolením výše uvedené stavby**, která se nachází dle předloženého zákresu v mapě ve vzdálenosti do 50 m od okraje p.p.č. 440/2, 440/3 a 486/1 v katastrálním území Maršov I, určené k plnění funkcí lesa.

Souhlas se uděluje za těchto podmínek:

1. Veškerá činnost v ochranném pásmu lesa musí být prováděna tak, aby nedocházelo k poškozování sousedních lesních porostů, jejich kořenového systému a lesní půdy.
2. Na lesním pozemku nesmí být ukládány a skladovány zemní hmoty, stavební materiál, odpady, umísťována nebo kotvena stavební zařízení, odstavována technika apod.

Odůvodnění

Dle předložené žádosti se jedná o sanaci skalního svahu a navazující opěrné zídky. Hlavním důvodem a účelem stavby je zamezit možnému skalnímu řízení a dalšímu rozvoji svahových deformací a odstranění nevyhovujícího stavebně-technického stavu navazující opěrné betonové zídky. Provedením navržených opatření se docílí dostatečné ochrany osob a majetku nacházejících se na ohrožených pozemcích. Dle situačního výkresu stavby bude stavba bezprostředně navazovat na lesní pozemky p.p.č. 440/2, 440/3 a 486/1 v katastrálním území Maršov I. Dle předložené dokumentace nedojde k zásahu do pozemků určených k plnění funkcí lesa. **Protože se stavba v některých místech nachází v bezprostřední blízkosti lesního pozemku je nutno dbát zvýšené opatrnosti, aby se minimalizovalo případné poškození stromů a jejich kořenů.**

Z důvodu ochrany lesa a lesního prostředí byly stanoveny podmínky tohoto závazného stanoviska. Při výstavbě nesmí dojít k poškození sousedních lesních porostů a jejich kořenového systému ani lesní půdy. Na lesním pozemku nesmí být ukládány a skladovány zemní hmoty, stavební materiál, odpady, umísťována nebo kotvena stavební zařízení, odstavována technika apod., protože by tímto došlo k omezení funkcí lesa nebo přímému ohrožení lesa. Taktéž nikdo nesmí bez povolení užít lesní pozemky k jiným účelům, pokud lesní zákon nestanoví jinak.

Vzhledem ke skutečnostem, které orgán státní správy lesů zjistil při vedeném správním řízení, došel správní orgán k názoru, že stavba s ohledem na svůj rozsah a umístění nebude mít při dodržení podmínek tohoto závazného stanoviska negativní vliv na zájmy chráněné lesním zákonem, a proto s uvedenou stavbou **souhlasí**.

Oprávněná úřední osoba: Ing. Vendelín Žáčok

Ochrana zemědělského půdního fondu

Městský úřad Trutnov, Odbor životního prostředí jako orgán ochrany zemědělského půdního fondu místně příslušný podle ustanovení § 11 zákona č. 500/2004 Sb., správní řád, ve znění pozdějších předpisů a věcně příslušný dle § 15 zákona ČNR č. 334/1992 Sb. ve znění pozdějších změn a doplňků ochranou zemědělského půdního fondu přezkoumal Vaši žádost, provedl místní šetření a v souladu s ustanovením § 15 písm. j) a § 9 odst. 1 a 8 zákona ČNR č. 334/92 Sb. o ochraně zemědělského půdního fondu ve znění pozdějších změn a doplňků **u d ě l u j e** investorovi, Královéhradeckému kraji, Pivovarské náměstí 1245, Hradec Králové zastoupeného společností ÚDRŽBA SILNIC Královéhradeckého kraje a.s., Kutnohorská 59/23, Hradec Králové

z á v a z n é s t a n o v í s k o - s o u h l a s s t r v a l ý m o d n ě t í m

- pozemkové parcely číslo **97** – trvalý travní porost v katastrálním území Maršov I
o výměře **0,0568 ha**
ve prospěch stavby „II/297 Svoboda nad Úpou, skalní svah v km 11,500“.

Jako podmínky tohoto souhlasu předepisujeme provedení, případně zajištění následujících opatření:

1. Provedení skryvky ornice ani podorničí není předepisováno, neboť pedologický průzkum prokázal, že na skalním svahu se kulturní vrstvy nevyskytují.

*2. V souladu s ustanovením § 11 odst. 1 zákona ČNR č. 334/1992 Sb. Vám **b u d o u**, po zahájení realizace záměru, za odnětí zemědělské půdy ve prospěch stavby „II/297 Svoboda nad Úpou, skalní svah v km 11,500“. předepsány odvody do fondu životního prostředí ve výši **cca 9 851,- Kč** zvláštním rozhodnutím našeho odboru.*

3. Povinný k platbě odvodů je povinen orgánu ochrany ZPF, který vydal souhlas s odnětím:

- a) doručit kopii pravomocného rozhodnutí, pro které je souhlas s odnětím podkladem, a to do 6 měsíců ode dne jeho platnosti.*
- b) písemně oznámit zahájení realizace záměru a to nejpozději 15 dnů před jejím zahájením.*

Důvodem k udělení tohoto souhlasu je skutečnost, že se pozemek nachází v zastavěném území obce.

V souladu s § 149 odst. 1 zákona č. 500/2004 Sb. Správní řád se souhlasy s odnětím ze zemědělského půdního fondu dle § 9 odst. 1 a 6 zákona ČNR č. 334/1992 Sb. o ochraně zemědělského půdního fondu ve znění pozdějších změn a doplňků vydávají dle § 5 odst. 3 zákona ČNR č. 334/1992 Sb. o ochraně zemědělského půdního fondu ve znění pozdějších změn a doplňků formou závazného stanoviska, do kterého se nelze odvolat.

Případné připomínky (námitky) musí dotčené osoby (účastníci řízení) uplatňovat až při územním (stavebním) řízení, které bude vedeno příslušným stavebním úřadem.

Podkladem pro zápis změny druhu pozemku v katastru nemovitostí je rozhodnutí podle zvláštních právních předpisů.

Souhlas s odnětím ze zemědělského půdního fondu pozbývá platnosti uplynutím 3 let ode dne jeho oznámení žadateli, nestal-li se podkladem pro řízení podle zvláštních předpisů.

Oprávněná úřední osoba: Jiří Hejna

Doprava na pozemních komunikacích**závazné stanovisko § 32 odst. 3 zákona č. 13/1997 Sb., o pozemních komunikacích, v platném znění**

Městský úřad Trutnov, odbor výstavby, jako silniční správní úřad příslušný podle § 40 odst. 4) písm. a) zákona č. 13/1997 Sb., o pozemních komunikacích, ve znění pozdějších předpisů (dále jen "zákon o pozemních komunikacích") podle ustanovení § 32 odst. 1 písm. a), b) a ustanovení § 32 odst. 3 zákona o pozemních komunikacích, ve smyslu § 4 odst. 2 písm. a) zákona č. 183/2006 Sb., o územním plánování a stavebním řádu, ve znění pozdějších předpisů (dále jen "stavební zákon"), v souladu s ustanovením § 149 odst. 1 a § 136 zákona č. 500/2004 Sb., správní řád, ve znění pozdějších předpisů (dále jen správní řád)

souhlasí

s provedením stavby pod názvem „II/297 – Svoboda nad Úpou, skalní svah v km 11,500“, na pozemku parc.č. 608/2, v katastrálním území Maršov I, v silničním ochranném pásmu silnice II/297, dle situace č. výkresu C1, která je přílohou koordinovaného závazného stanoviska, a která podle stavebního zákona vyžaduje povolení nebo ohlášení stavebnímu úřadu.

Odůvodnění

Městský úřad Trutnov, odbor výstavby jako příslušný silniční správní úřad vydává závazné stanovisko ve smyslu § 32 odst. 1 písm. a) a písm. b) zákona o pozemních komunikacích na základě žádosti stavebníka Královéhradecký kraj, IČ: 708 89 546, Pivovarské náměstí č.p. 1245, 500 03 Hradec Králové, zastoupeného na základě plné moci ze dne 09.10.2017 společností ÚDRŽBA SILNIC Královéhradeckého kraje a.s., IČ: 275 02 988, Kutnohorská č.p. 59, 500 04 Hradec Králové, o vydání závazného koordinovaného stanoviska Městského úřadu Trutnov ze dne 19.02.2020 ke stavbě „II/297 – Svoboda nad Úpou, skalní svah v km 11,500“, která je umístěna v ochranném pásmu silnice II/297. V souladu s § 32 odst. 3 zákona o pozemních komunikacích je v územním, stavebním nebo společném územním a stavebním řízení povolení nahrazeno závazným stanoviskem příslušného silničního správního úřadu.

Základní údaje o stavbě:

Předmětný skalní svah se nachází v bezprostřední blízkosti silnice II/297, po její pravé straně ve směru ze Svobody nad Úpou do Janských Lázní, k.ú. Maršov I. Konkrétně v km 11,442 – 11,526. Hlavním důvodem a účelem stavby je zamezit možnému skalnímu řízení a dalšímu rozvoji svahových deformací a odstranění nevyhovujícího stavebně-technického stavu navazující opěrné betonové zídky.

Žadatel předložil společně s předmětnou žádostí následující podklady:

- dokumentaci ve stupni DSP/PDPS vypracovanou Geotechnika Holý, IČ: 707 05 330, Ing. Ondřej Holý, 724 562 173, ČKAIT pro obor geotechnika: 0012237, pod názvem „II/297 – Svoboda nad Úpou, skalní svah“, č. zakázky 2019-12-02, v prosinci 2019, obsahující:
 - B.3.1 DIO – TECHNICKÁ ZPRÁVA
 - ABC SOUHRNNÁ TECHNICKÁ ZPRÁVA
 - B.2 Koordinační situace
 - B.3.2. DIO - Situace
- Plná moc ze dne 09.10.2017
- Souhlas Správy silnic Královéhradeckého kraje ze dne 28.02.2020, pod zn.: SSKHK/SS/2913/20/Po-Ja

Silniční správní úřad postupoval v souladu s ustanovením s § 32 odst. 3 zákona o pozemních komunikacích, dle kterého v územním, stavebním nebo společném územním a stavebním řízení je povolení o provádění staveb v silničním ochranném pásmu nahrazeno závazným stanoviskem příslušného silničního správního úřadu.

Silniční správní úřad předložené podklady posoudil a dospěl k názoru, že má dostatek podkladů pro vydání závazného stanoviska.

Toto závazné stanovisko nenahrazuje povolení dle č. 183/2006 Sb., o územním plánování a stavebním řádu (stavební zákon). Dále je třeba upozornit na ustanovení § 34 odst. 1 až odst. 3 zákona o pozemních komunikacích, týkající se oprávnění vlastníka silnice v nezbytné míře vstupovat na cizí pozemky nebo stavby na nich stojící.

Oprávněná úřední osoba: Gabriela Hanusová

2. Další stanoviska dotčených orgánů státní správy

Vodní hospodářství

Městský úřad Trutnov, Odbor životního prostředí jako vodoprávní úřad místně příslušný podle ustanovení § 11 zákona č. 500/2004 Sb., správní řád, ve znění pozdějších předpisů a věcně příslušný podle ustanovení § 104 odst. 2 písm. c) a § 106 odst. 1 zákona č. 254/2001 Sb., o vodách a o změně některých zákonů, ve znění pozdějších předpisů, sděluje:

Veřejné zájmy na úseku vodního hospodářství, jejichž ochrana je v působnosti Městského úřadu Trutnov, Odboru životního prostředí, nejsou předmětným záměrem dotčeny.

Oprávněná úřední osoba: Ing. Monika Brázdová

Ochrana ovzduší

Městský úřad Trutnov, Odbor životního prostředí jako orgán ochrany ovzduší místně příslušný podle ustanovení § 11 zákona č. 500/2004 Sb., správní řád, ve znění pozdějších předpisů a věcně příslušný podle ustanovení § 27 odst. 1 písm. f) zákona č. 201/2012 Sb., o ochraně ovzduší, ve znění pozdějších předpisů (dále jen zákon o ochraně ovzduší), sděluje:

Veřejné zájmy na úseku ochrany ovzduší, jejichž ochrana je v působnosti Městského úřadu Trutnov, Odboru životního prostředí, nejsou předmětným záměrem dotčeny.

Oprávněná úřední osoba: Ing. Kateřina Rejlová

Ochrana přírody a krajiny

Městský úřad Trutnov, Odbor životního prostředí jako orgán ochrany přírody a krajiny místně příslušný podle ustanovení § 11 zákona č. 500/2004 Sb., správní řád, ve znění pozdějších předpisů a věcně příslušný podle ustanovení § 77 odst. 4 zákona č. 114/1992 Sb., o ochraně přírody a krajiny, ve znění pozdějších předpisů, sděluje:

Místně příslušným orgánem k vyjádření v ochraně přírody a krajiny podle ustanovení § 78 zákona č. 114/1992 Sb., o ochraně přírody a krajiny, ve znění pozdějších předpisů, je na tomto území Správa KRNAP Vrchlabí.

Oprávněná úřední osoba: Ing. Markéta Zárubová

Doprava na pozemních komunikacích

Silniční správní úřad MěÚ Trutnov je příslušný pro vydání rozhodnutí pokud se jedná o silnici II. nebo III. třídy na území ORP Trutnov, nebo místní komunikaci na území obce Trutnov. Dle předložené projektové dokumentace dojde sanací skalního svahu a navazující opěrné zídky k dotčení silnice II/297, v ulici Černožská, na pozemku parc.č. 608/2, k.ú. Maršov I. V případě omezení provozu na dotčené silnici musí být vydáno povolení dle § 24 zákona č. 13/1997 Sb., o pozemních komunikacích (omezení obecného užívání uzavírkami a objízdkami) včetně stanovení přechodného dopravního značení. Příslušným pro vydání výše uvedených rozhodnutí je silniční správní úřad MěÚ Trutnov.

Oprávněná úřední osoba: Gabriela Hanusová

Památková péče

Městský úřad Trutnov, Odbor výstavby – památková péče jako orgán památkové péče místně příslušný podle ustanovení § 11 zákona č. 500/2004 Sb., správní řád, ve znění pozdějších předpisů a věcně příslušný podle ustanovení § 29 odst. 2 písm. b) zákona č. 20/1987 Sb., o státní památkové péči, ve znění pozdějších předpisů, sděluje:

Z hlediska státní památkové péče nejsme v dané záležitosti dotčeným správním orgánem. Upozorňujeme však na skutečnost, že předmětné práce na pozemcích p.p.č. 608/2, 78, 79 a 560, vše v katastrálním území Maršov I, budou prováděny na území s archeologickými nálezy. Z této skutečnosti vyplývají pro investora povinnosti dané zákonem č. 20/1987 Sb., o státní památkové péči, ve znění pozdějších předpisů - konkrétně se jedná o § 22 odst. 2 a § 23 odst. 2 tohoto zákona. Dále upozorňujeme, že v této věci ukládá povinnosti rovněž zákon č. 183/2006 Sb., o územním plánování a stavebním řádu, konkrétně § 176 odst. 1.

Na základě uvedeného upozorňujeme na povinnost stavebníka učinit oznámení Archeologickému ústavu AV České republiky (Letenská 4, 118 01 Praha 1 - Malá Strana) a dle dosavadní praxe doporučujeme nejméně 10 pracovních dnů předem písemně oznámit zahájení zemních a stavebních prací organizací oprávněné k provádění archeologických průzkumů, kterými jsou např. Muzeum Podkrkonoší v Trutnově, Školní 150, Mgr. Ondřej Tůma (tel. 723 948 756), 541 01 Trutnov nebo Muzeum Východních Čech v Hradci Králové, Eliščino nábřeží 456/7, Mgr. Radek Bláha (tel. 603 114 104), 500 03 Hradec Králové.

Oprávněná úřední osoba: PhDr. Hynek Beneš

Územní plánování

Městský úřad Trutnov - Odbor rozvoje města, oddělení územního plánování, jako orgán územního plánování, příslušný podle § 6 odst. 1 písm. e) zákona č. 183/2006 Sb., o územním plánování a stavebním řádu (stavební zákon), ve znění pozdějších předpisů (dále jen „stavební zákon“), přezkoumal podle § 96b stavebního zákona výše uvedený záměr, a sděluje, že s realizací záměru **souhlasí** za podmínky, že záměr bude realizován dle předložené projektové dokumentace.

Záměr řeší sanaci skalního svahu a navazující opěrné zídky v km 11,500 na p.p.č. 608/2, 78, 79 a 560 v katastrálním území Maršov I, obec Svoboda nad Úpou. Hlavním důvodem a účelem stavby je zamezit možnému skalnímu zřícení a dalšímu rozvoji svahových deformací a odstranění nevyhovujícího stavebně-technického stavu opěrné betonové zídky. Stavební práce se netýkají přilehlé části silnice II/297.

Vzhledem k tomu, že navrhovaný záměr nepředstavuje změnu v území dle § 2 odst. 1 písm. a) stavebního zákona, nevydává orgán územního plánování závazné stanovisko. Součástí tohoto sdělení je potvrzená část dokumentace v rozsahu 1x situace stavby.

Oprávněná úřední osoba: Eva Novotná

Ochrana obyvatelstva

Městský úřad Trutnov, Odbor Kancelář MěÚ, oddělení sekretariátu vedení – krizové řízení jako orgán ochrany obyvatelstva místně příslušný podle ustanovení § 11 zákona č. 500/2004 Sb., správní řád, ve znění pozdějších předpisů a věcně příslušný podle ustanovení § 15 odst. 5 zákona č. 239/2000 Sb., o integrovaném záchranném systému a o změně některých zákonů, ve znění pozdějších předpisů, sděluje:

Veřejné zájmy hájené na úseku ochrany obyvatelstva, jejichž ochrana je v působnosti Městského úřadu Trutnov, úseku krizového řízení, nejsou předmětným záměrem dotčeny.

Dotčeným správním orgánem v územním a stavebním řízení z hlediska ochrany obyvatelstva je orgán města v přenesené působnosti.

Oprávněná úřední osoba: Jana Suchánková

Závěr

Městský úřad Trutnov na základě souhlasných závazných stanovisek a na základě dílčích stanovisek dotčených orgánů státní správy konstatuje, že **souhlasí s výše uvedeným záměrem za předpokladu, že budou splněny stanovené podmínky.**

Toto koordinované stanovisko je přezkoumatelné podle § 149 správního řádu a není rozhodnutím podle správního řádu.

Za správnost vyhotovení:

Ing. Kateřina Rejlová

Telefon: 499 803 248

e-mail: rejlova@trutnov.cz

Ing. Vendula Kasperová
vedoucí Odboru životního prostředí

Rozdělovník

Na doručenkou

Údržba silnic královéhradeckého kraje a.s., IČ: 27502988

Kutnohorská 59, 500 04 Hradec Králové

Na vědomí

Městský úřad Svoboda nad Úpou - stavební úřad

Městský úřad Trutnov - Odbor rozvoje města

Městský úřad Trutnov - Odbor výstavby, oddělení silničního hospodářství a dopravy

Příloha

1x ověřená situace

Česká republika – Hasičský záchranný sbor Královéhradeckého kraje

územní odbor Trutnov

Trutnov 3, Náchodská 475, PSČ 541 03



HZSHX006IYHD

Naše č. j.: HSHK- 1326-2/2020

Vyřizuje: nrap. Martina Kurtová
Telefon: 950525462
E-mail: martina.kurtova@hkk.izscr.cz

Počet listů: 1
Počet stran: 2
Počet příloh: 1 svazek

Datum: 16.03.2020

ÚDRŽBA SILNIC Královéhradeckého kraje
Podatelna A.S.



B000288422

Ev. č.: 2034/2020-ÚSHK

Listy/přil.: Došlo: 18.3.2020 0:00

Číslo jednací:

ÚDRŽBA SILNIC
Královéhradeckého kraje a.s.,
Kutnohorská 59/23
500 04 Hradec Králové

ZÁVAZNÉ STANOVISKO dotčeného orgánu na úseku požární ochrany

Název stavby: II/297 Svoboda nad Úpou, skalní svah v km 11,500
Místo stavby: p.p.č. 608/2, 78, 79 a 560 v k.ú. Maršov I
Stavebník: Královéhradecký kraj, Pivovarské nám. 1245, 500 03 Hradec Králové
Předložená dokumentace: PD ke stavebnímu povolení, vypracoval: Ing. Ondřej Holý, ČKAIT č. 0012237, datum: prosinec 2019, č. zak.: 2019-12-02
Identifikace dokumentace: souhrnná technická zpráva - kpt. B.2.8. (str. 10 - 11): textová část 2xA4 (počet stran) + výkresová část - koordinační situace B.2 2xA4, vypracoval: Ing. Ondřej Holý, ČKAIT č. 0012237, datum: prosinec 2019, č. zak.: 2019-12-02

Hasičský záchranný sbor Královéhradeckého kraje, jako příslušný orgán státního požárního dozoru podle § 26 odst. 2 písm. b) zákona č. 133/1985 Sb., o požární ochraně, ve znění pozdějších předpisů (dále jen „zákon o požární ochraně“), posoudil podle § 31 odst. 1 písm. b) zákona o požární ochraně v rozsahu výše citovaného dokumentu shora uvedenou dokumentaci podanou dne 25. února 2020.

K výše uvedenému dokumentu vydává podle § 31 odst. 3 zákona o požární ochraně a podle § 149 odst. 1 zákona č. 500/2004 Sb., správní řád, ve znění pozdějších předpisů,

SOUHLASNÉ ZÁVAZNÉ STANOVISKO.

Odůvodnění:

Hasičský záchranný sbor Královéhradeckého kraje, jako příslušný orgán státního požárního dozoru, obdržel dne 25. února 2020 žádost o vydání závazného stanoviska k dokumentaci stavby „II/297 Svoboda nad Úpou, skalní svah v km 11,500“ na pozemku p.p.č. 608/2, 78, 79 a 560 v k.ú. Maršov I. Závazné stanovisko je podle § 31 odst. 1 písm. b) zákona o požární ochraně vydáváno na základě předložené dokumentace posouzené v rozsahu obdobného dokumentu, dostatečného pro posouzení požární bezpečnosti stavby.

Podkladem pro vydání závazného stanoviska Hasičského záchranného sboru Královéhradeckého kraje byla:

souhrnná technická zpráva - kpt. B.2.8. (str. 10 - 11): textová část 2xA4 (počet stran) + výkresová část - koordinační situace B.2 2xA4, vypracoval: Ing. Ondřej Holý, ČKAIT č. 0012237, datum: prosinec 2019, č. zak.: 2019-12-02 (dále jen „dokument“).

Posouzením tohoto dokumentu dospěl Hasičský záchranný sbor Královéhradeckého kraje k závěru, že tento je dostatečným podkladem pro posouzení požární bezpečnosti předmětné stavby. Z obsahu dokumentu vyplývá, že jsou splněny požadavky požární bezpečnosti staveb kladené vyhláškou č. 23/2008 Sb., o technických podmínkách požární ochrany staveb, ve znění vyhlášky č. 268/2011 Sb.

Vzhledem k výše uvedenému bylo ve věci vydáno souhlasné závazné stanovisko.


Poznámka:

Ověřen byl výše uvedený dokument.

K případným změnám proti posouzenému dokumentu je třeba vyžádat si nové závazné stanovisko dotčeného orgánu na úseku požární ochrany.

Část dokumentace obsahující výše uvedený dokument si v souladu s § 46 odst. 3 vyhlášky č. 246/2001 Sb., o stanovení podmínek požární bezpečnosti a výkonu státního požárního dozoru (vyhláška o požární prevenci), ve znění vyhlášky č. 221/2014 Sb., trvale ponecháváme.




nprap. Martina Kurtová
vrchní inspektor
oprávněná osoba za HZS
Královéhradeckého kraje

Přílohy

Ověřený dokument



Pomáhat a chránit

POLICIE ČESKÉ REPUBLIKY
KRAJSKÉ ŘEDITELSTVÍ POLICIE
KRÁLOVÉHRADECKÉHO KRAJE
ÚZEMNÍ ODBOR TRUTNOV



DOPRAVNÍ INSPEKTORÁT

Č.j.: KRPB-20078/Čj-2020-051006

Trutnov 26. dubna 2020

Počet listů: 1
Přílohy: 1/110

Údržba silnic Královéhradeckého kraje a.s.
Kutnohorská 59
500 04 HRADEC KRÁLOVÉ - PLAČICE

Návrh stavby pozemní komunikace – dopravně inženýrské opatření v průběhu stavby

Dle předložené dokumentace pro společné povolení se jedná o návrh dopravně inženýrského opatření v průběhu stavby pozemní komunikace v rámci akce: „II/297 Svoboda nad Úpou, skalní svah v km 11,500“. Návrh předpokládá realizaci opatření DIO při provádění sanace skalních svahů v bezprostřední blízkosti pozemní komunikace v obci Svoboda nad Úpou, silnice č. II/297 u hotelu PROM.

Dopravní inspektorát Policie České republiky při Územním odboru Trutnov vydává stanovisko k projektové dokumentaci stavby pozemní komunikace – **opatření DIO**, ve smyslu ust. § 16 odst. 2 písm. b) zákona č. 13/1997 Sb., o pozemních komunikacích, ve znění pozdějších předpisů.

Na podkladě skutečností uvedených v předložené části projektové dokumentace **nemáme námitek** k realizaci navrženého dopravně inženýrského opatření v průběhu stavby. V případě dodržení následujících podmínek lze konstatovat, že návrh odpovídá obecným požadavkům na bezpečnost a plynulost provozu na pozemních komunikacích:

Upozorňujeme, že dopravní inspektorát nebude souhlasit s omezením provozu na dva protisměrné jízdní pruhy o šíři 2,75 m v zimním období, tj. při takových klimatických podmínkách, které si vyžádají provádění zimní údržby. Zhotovitel při podání žádosti o stanovení přechodné úpravy a zvláštního užívání pozemní komunikace zajistí realizaci akce přes letní období tak, aby se v této podhorské oblasti vyhnul provádění této akce a zároveň zimní údržby.

Adresa pro korespondenci:

Horská 78
541 11 Trutnov
☎ 974 539 258, 📠 725 514 034
email: tu.di.komunikace@pcr.cz
jan.brachacek@pcr.cz
Datová schránka: urnai6d

Pokud to z jakéhokoli důvodu nebude možné a bude toto omezení spojené se zimní údržbou, **budeme požadovat** přepracování dokumentace a doplnění opatření o zavedení řízení provozu pracovníky stavby, případně světelnou signalizací.

V rámci realizace návrhu požadujeme splnění technických podmínek a obecných technických požadavků na pozemní komunikace, uvedených v příslušných ustanoveních vyhlášky ministerstva dopravy a spojů č. 104/1997 Sb., kterou se provádí zákon o pozemních komunikacích ve znění pozdějších předpisů.

Upozorňujeme, že navržené dopravně inženýrské opatření nemusí být v době realizace v rámci stanovení přechodné úpravy provozu ze strany dopravního inspektorátu odsouhlaseno. Nelze vyloučit další požadavky na doplnění návrhu, případně i na celkové přepracování návrhu opatření. V případě posuzování v stavebním řízení schvalovaných dopravních opatření může mít významný vliv na rozhodnutí dopravního inspektorátu aktuální situace na pozemních komunikacích v místě stavby i na příjezdových úsecích.

Vypracoval: prap. Jan Bracháček

npor. Mgr. Jiří Prouza
vedoucí dopravního inspektorátu